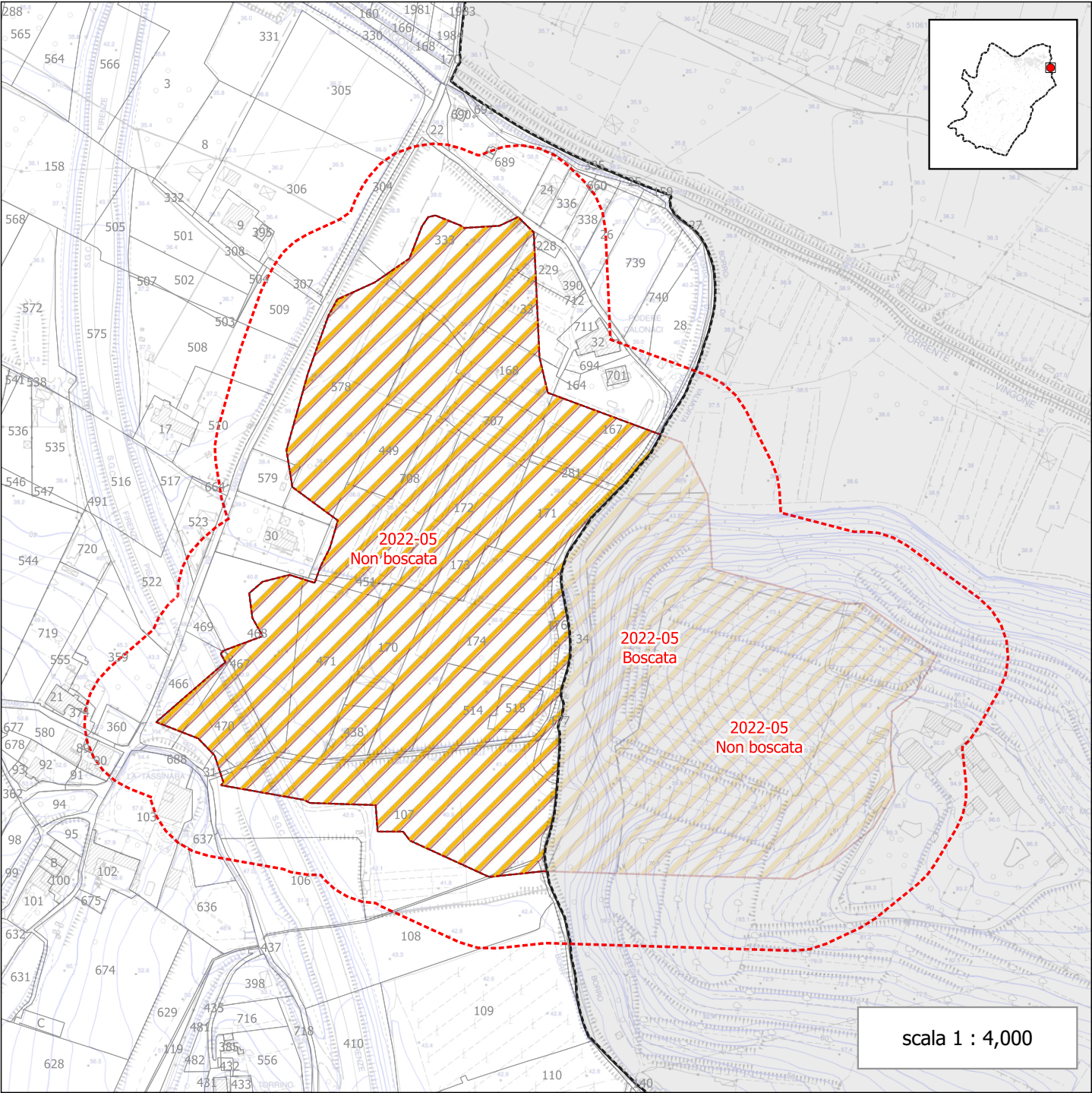







# CATASTO DELLE AREE PERCORSE DAL FUOCO

## AGGIORNAMENTO 2022



### LEGENDA

-  Area percorsa dal fuoco
-  Fascia entro 50m
-  Particelle catastali al 30-07-2021
-  Lastra a Signa
-  Area percorsa dal fuoco fuori scheda

### NUMERO

2022-05

### LOCALITA'

SANT'ILARIO

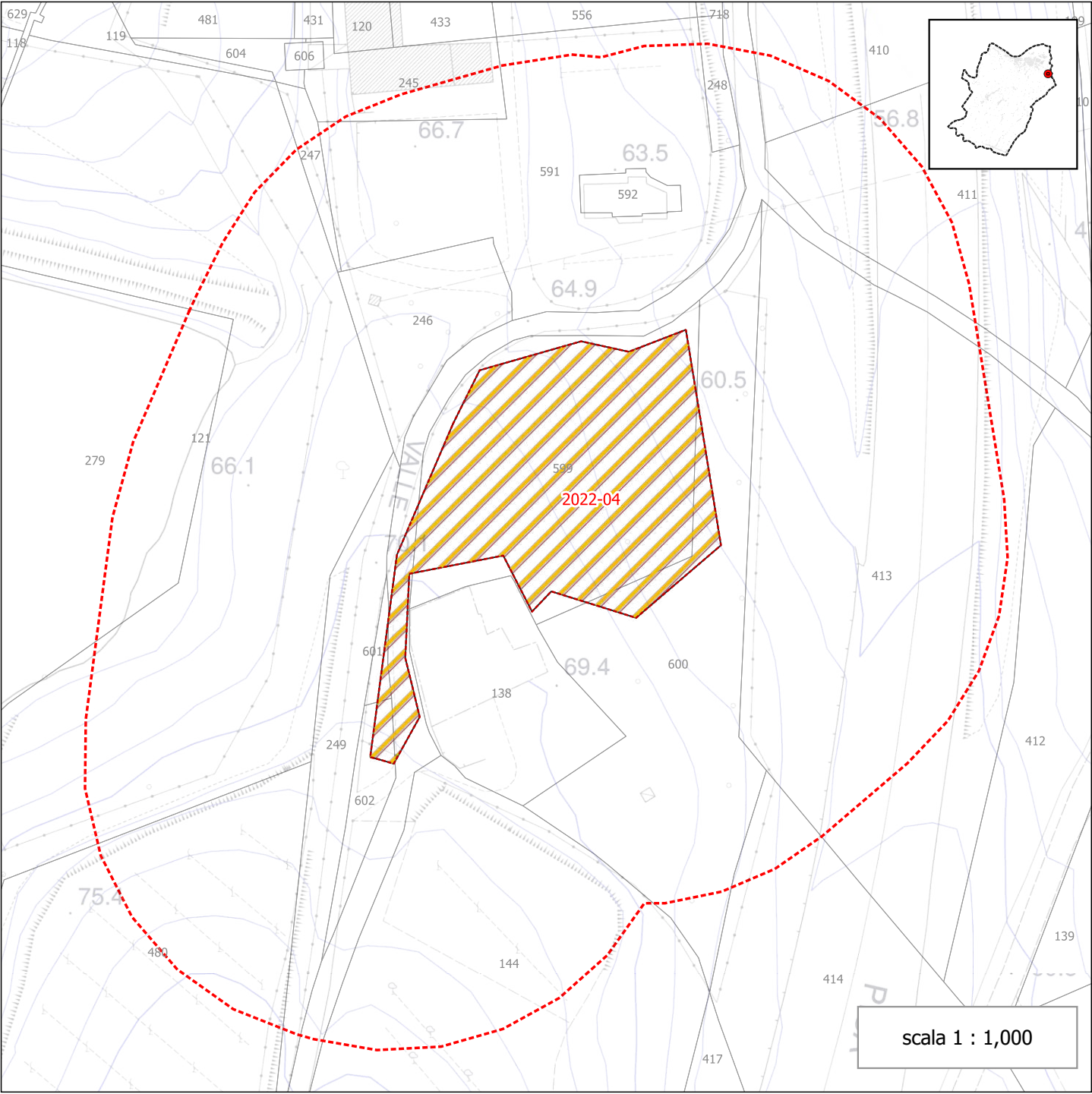
### DATA

26/07/2022






### RIFERIMENTI CATASTALI all'anno dell'evento

- |                              |                              |
|------------------------------|------------------------------|
| Foglio: 9 - Particella: 3    | Foglio: 17 - Particella: 170 |
| Foglio: 9 - Particella: 15   | Foglio: 17 - Particella: 171 |
| Foglio: 9 - Particella: 18   | Foglio: 17 - Particella: 172 |
| Foglio: 9 - Particella: 19   | Foglio: 17 - Particella: 173 |
| Foglio: 9 - Particella: 20   | Foglio: 17 - Particella: 174 |
| Foglio: 9 - Particella: 21   | Foglio: 17 - Particella: 176 |
| Foglio: 9 - Particella: 34   | Foglio: 17 - Particella: 177 |
| Foglio: 9 - Particella: 35   | Foglio: 17 - Particella: 228 |
| Foglio: 9 - Particella: 36   | Foglio: 17 - Particella: 229 |
| Foglio: 9 - Particella: 37   | Foglio: 17 - Particella: 281 |
| Foglio: 9 - Particella: 125  | Foglio: 17 - Particella: 333 |
| Foglio: 9 - Particella: 131  | Foglio: 17 - Particella: 438 |
| Foglio: 9 - Particella: 1504 | Foglio: 17 - Particella: 449 |
| Foglio: 9 - Particella: 1508 | Foglio: 17 - Particella: 451 |
| Foglio: 9 - Particella: 1574 | Foglio: 17 - Particella: 466 |
| Foglio: 9 - Particella: 1575 | Foglio: 17 - Particella: 467 |
| Foglio: 9 - Particella: 1576 | Foglio: 17 - Particella: 468 |
| Foglio: 9 - Particella: 1577 | Foglio: 17 - Particella: 469 |
| Foglio: 17 - Particella: 31  | Foglio: 17 - Particella: 470 |
| Foglio: 17 - Particella: 33  | Foglio: 17 - Particella: 471 |
| Foglio: 17 - Particella: 34  | Foglio: 17 - Particella: 514 |
| Foglio: 17 - Particella: 107 | Foglio: 17 - Particella: 515 |
| Foglio: 17 - Particella: 108 | Foglio: 17 - Particella: 578 |
| Foglio: 17 - Particella: 167 | Foglio: 17 - Particella: 579 |
| Foglio: 17 - Particella: 168 |                              |
| Foglio: 17 - Particella: 169 |                              |

# CATASTO DELLE AREE PERCORSE DAL FUOCO AGGIORNAMENTO 2022



## LEGENDA

-  Area percorsa dal fuoco
-  Fascia entro 50m
-  Particelle catastali al 30-07-2021
-  Confine comunale
-  Area percorsa dal fuoco fuori scheda

## NUMERO

2022-04

## LOCALITA'

Via di Valle

## DATA

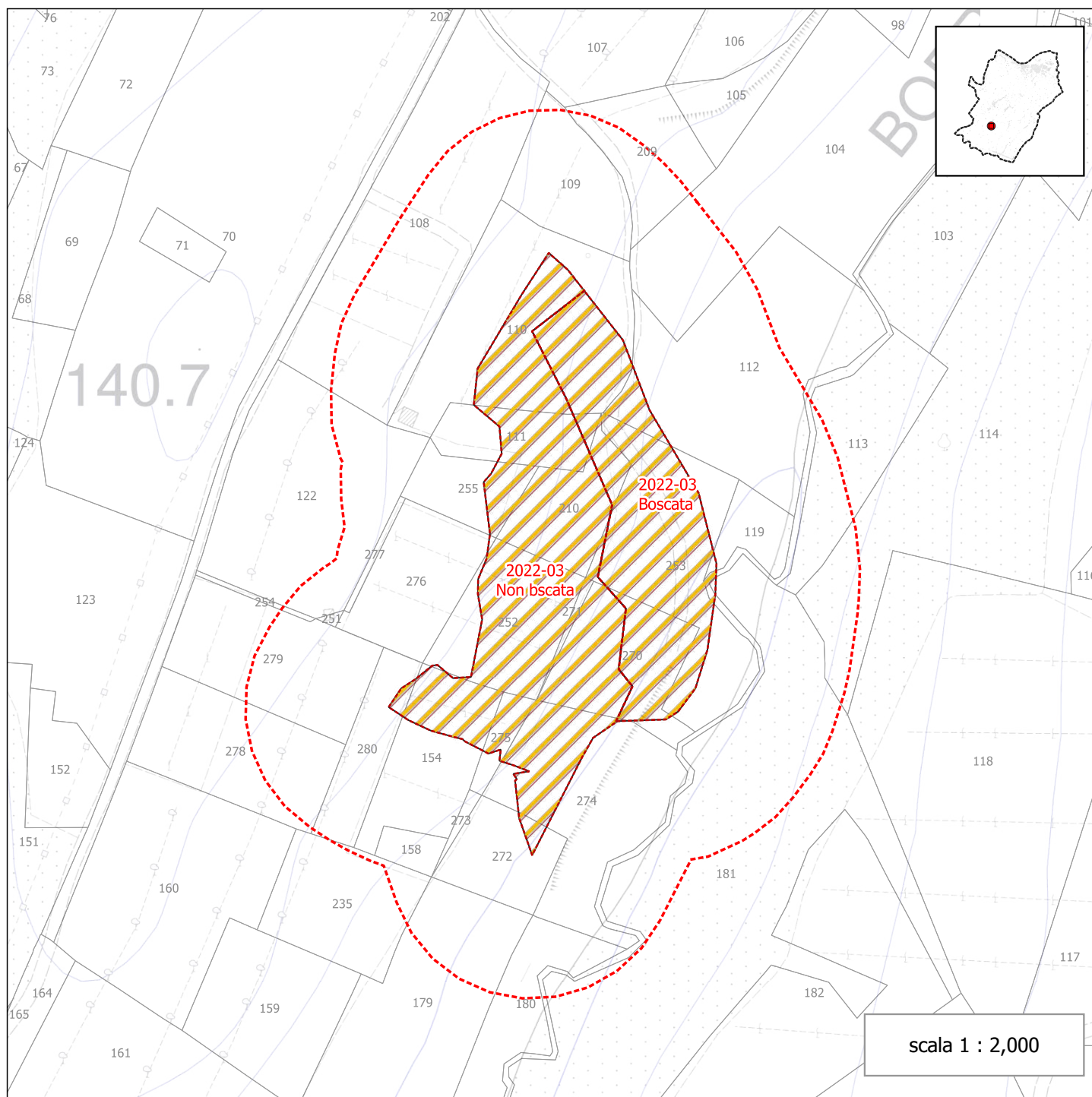
24/06/2022

## RIFERIMENTI CATASTALI all'anno dell'evento






Foglio: 17 - Particella: 599  
Foglio: 17 - Particella: 600  
Foglio: 17 - Particella: 601  
Foglio: 17 - Particella: 602



# CATASTO DELLE AREE PERCORSE DAL FUOCO AGGIORNAMENTO 2022



## LEGENDA

-  Area percorsa dal fuoco
-  Fascia entro 50m
-  Particelle catastali al 30-07-2021
-  Confine comunale
-  Area percorsa dal fuoco fuori scheda

## NUMERO

2022-03

## LOCALITA'

Poggio a Gello

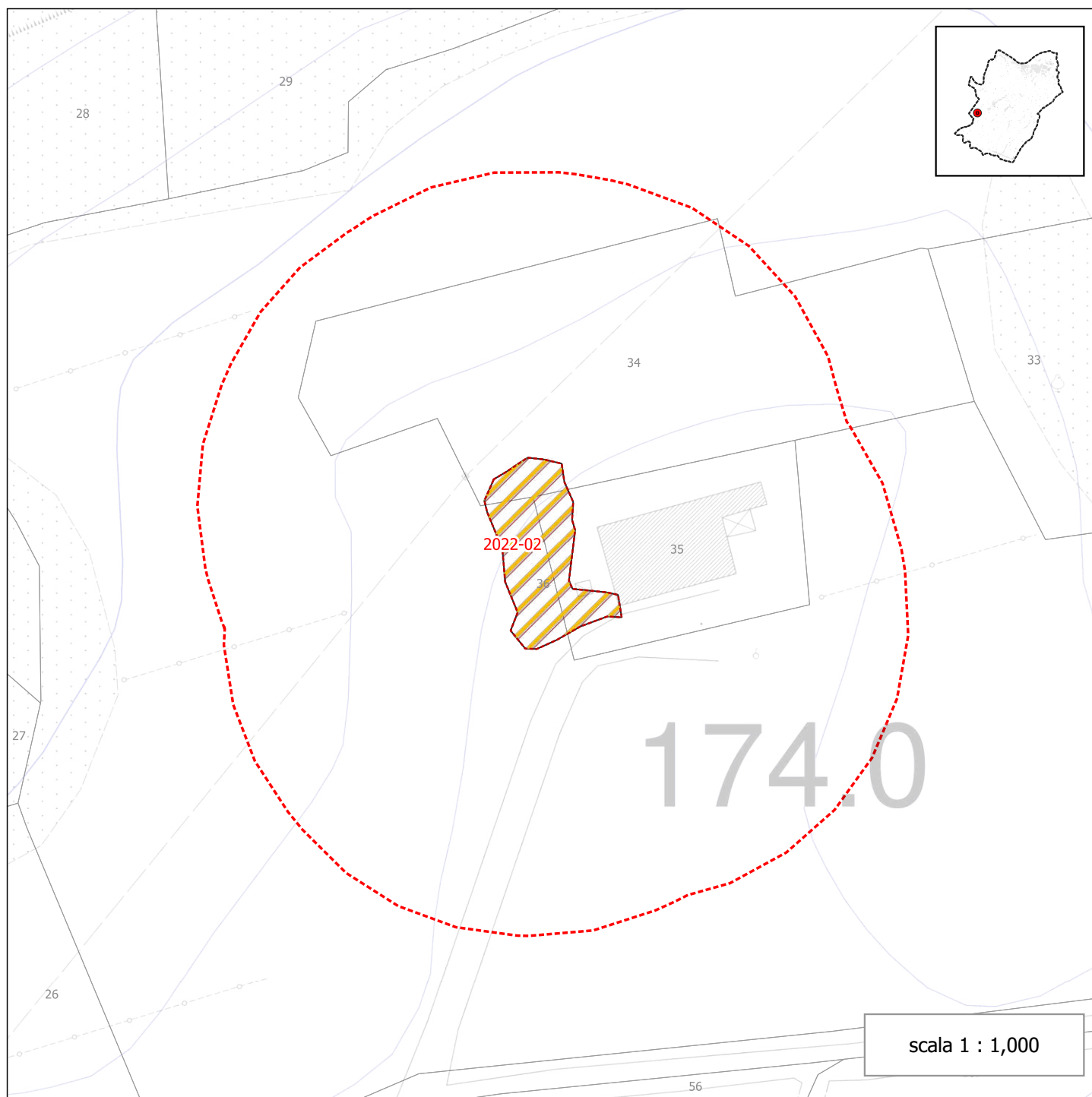
## DATA

14/09/2022

## RIFERIMENTI CATASTALI all'anno dell'evento

Foglio: 34 - Particella: 110  
Foglio: 34 - Particella: 111  
Foglio: 34 - Particella: 112  
Foglio: 34 - Particella: 119  
Foglio: 34 - Particella: 154  
Foglio: 34 - Particella: 181  
Foglio: 34 - Particella: 210  
Foglio: 34 - Particella: 252  
Foglio: 34 - Particella: 253  
Foglio: 34 - Particella: 255  
Foglio: 34 - Particella: 270  
Foglio: 34 - Particella: 271  
Foglio: 34 - Particella: 272  
Foglio: 34 - Particella: 274  
Foglio: 34 - Particella: 275  
Foglio: 34 - Particella: 276  
Foglio: 25 - Particella: 280

# CATASTO DELLE AREE PERCORSE DAL FUOCO AGGIORNAMENTO 2022



## LEGENDA

- Area percorsa dal fuoco
- Fascia entro 50m
- Particelle catastali al 30-07-2021
- Confine comunale
- Area percorsa dal fuoco fuori scheda

## NUMERO

2022-02

## LOCALITA'

VIA VECCHIA PISANA

## DATA

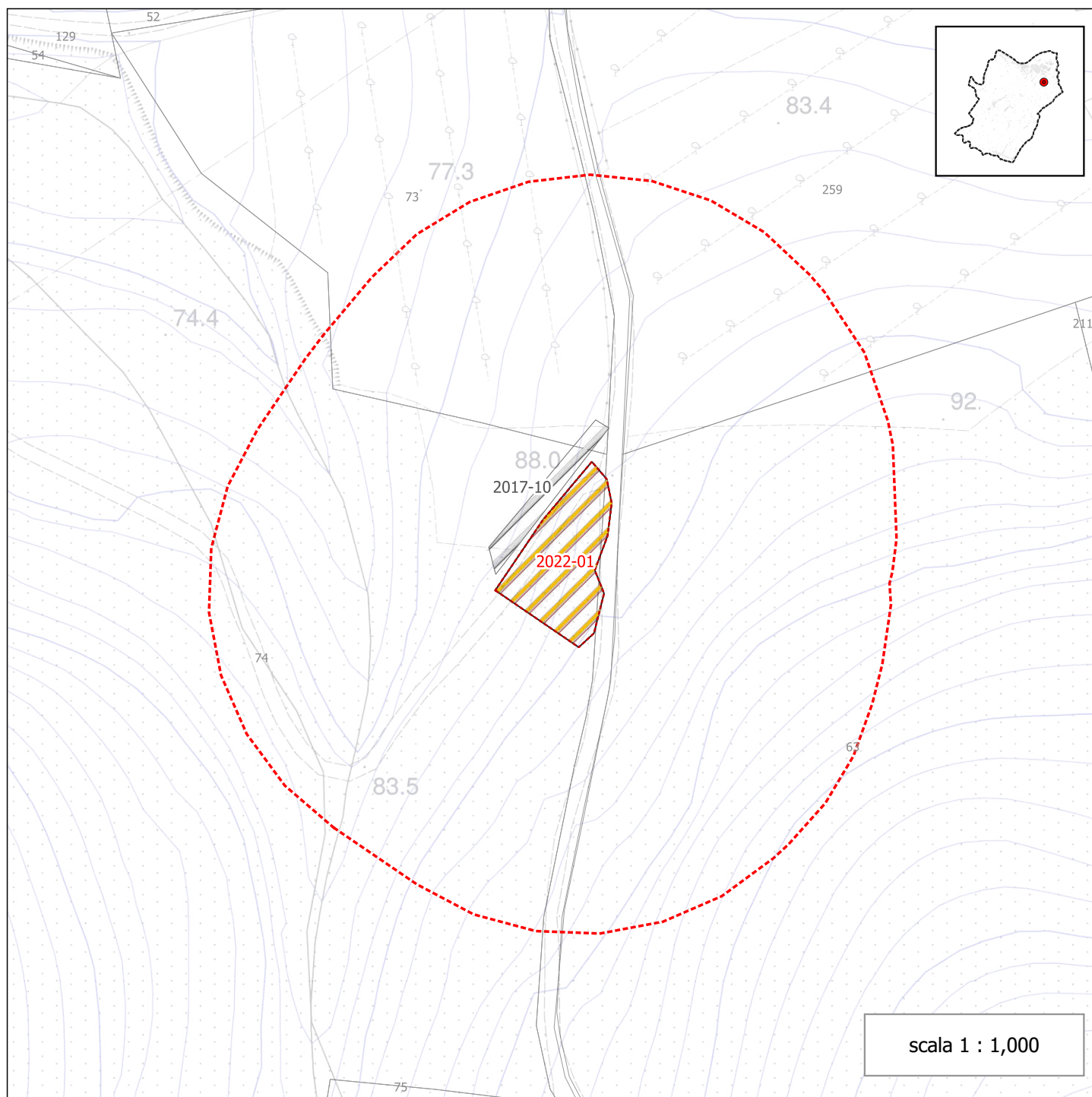
12/07/2022

## RIFERIMENTI CATASTALI all'anno dell'evento






Foglio: 25 - Particella: 34  
Foglio: 25 - Particella: 35  
Foglio: 25 - Particella: 36



# CATASTO DELLE AREE PERCORSE DAL FUOCO AGGIORNAMENTO 2022



## LEGENDA

-  Area percorsa dal fuoco
-  Fascia entro 50m
-  Particelle catastali al 30-07-2021
-  Confine comunale
-  Area percorsa dal fuoco fuori scheda

## NUMERO

2022-01

## LOCALITA'

POGGIO VITTORIO

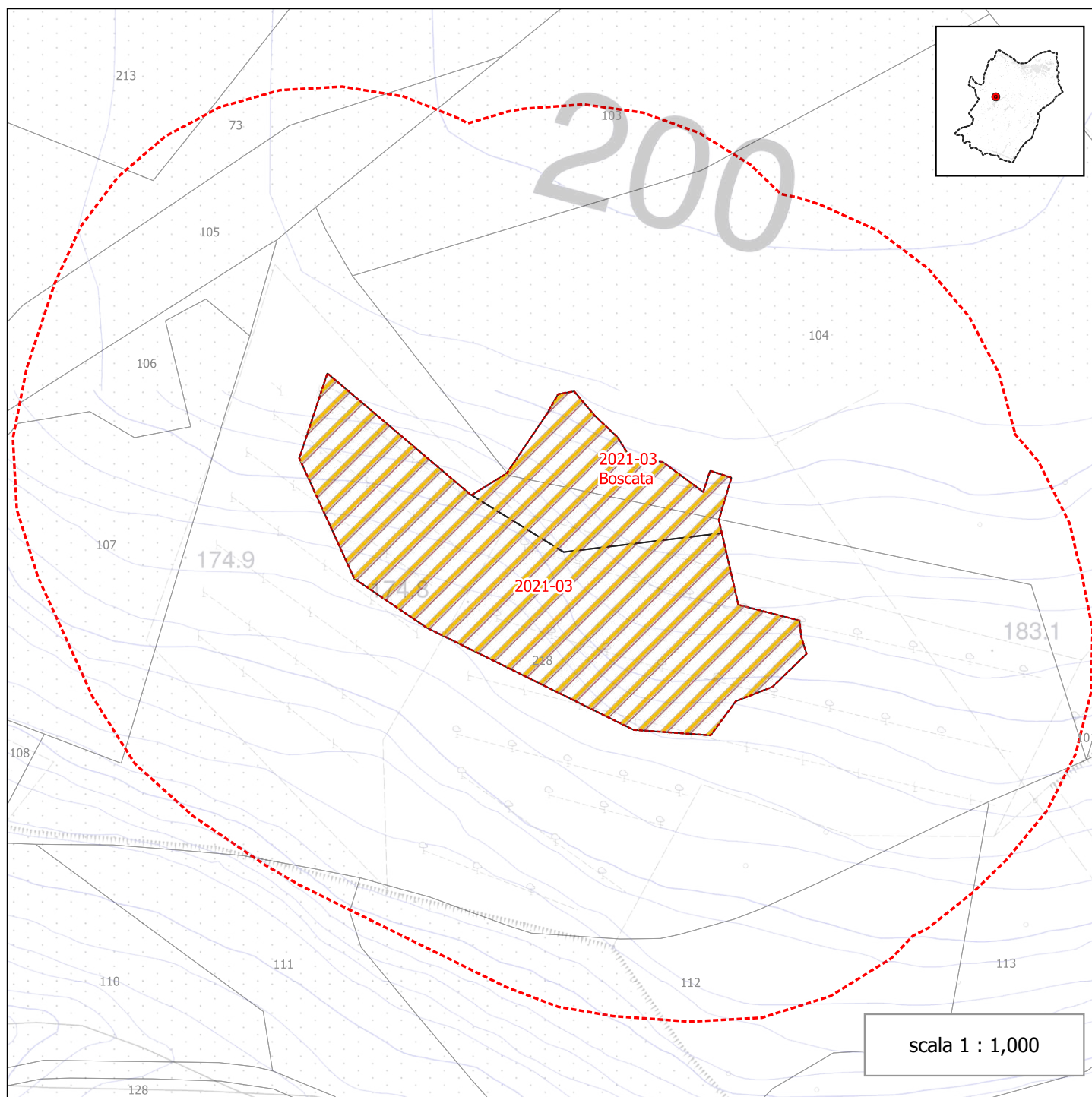
## DATA

05/07/2022






## RIFERIMENTI CATASTALI all'anno dell'evento

Foglio: 16 - Particella: 74

# CATASTO DELLE AREE PERCORSE DAL FUOCO AGGIORNAMENTO 2022



## LEGENDA

-  Area percorsa dal fuoco
-  Fascia entro 50m
-  Particelle catastali al 30-07-2021
-  Confine comunale
-  Area percorsa dal fuoco fuori scheda

## NUMERO

2021-03

## LOCALITA'

Il Pinone

## DATA

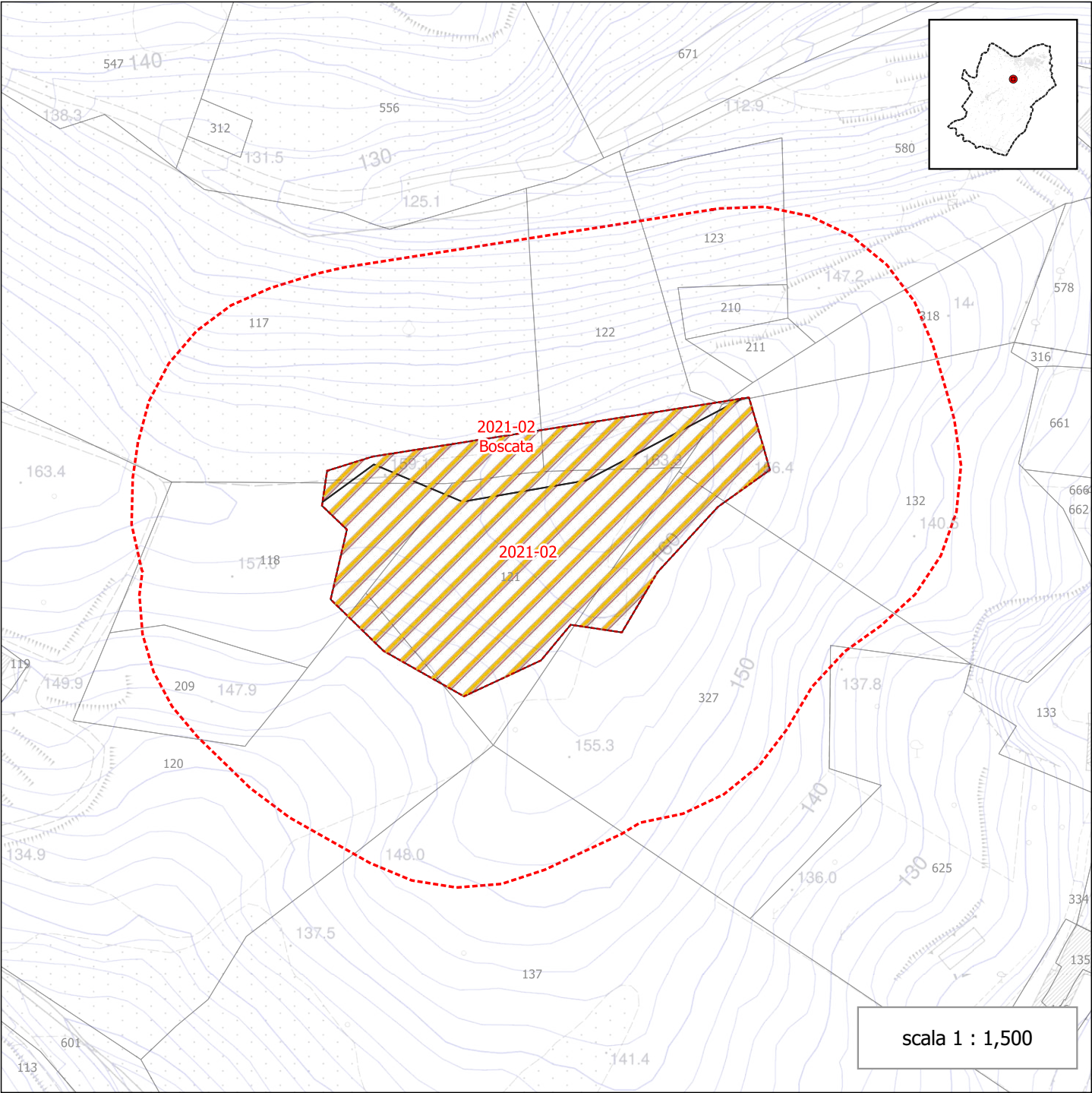
29/10/2021

## RIFERIMENTI CATASTALI all'anno dell'evento






Foglio: 18 - Particella: 104  
Foglio: 18 - Particella: 218



# CATASTO DELLE AREE PERCORSE DAL FUOCO AGGIORNAMENTO 2022



## LEGENDA

-  Area percorsa dal fuoco
-  Fascia entro 50m
-  Particelle catastali al 30-07-2021
-  Confine comunale
-  Area percorsa dal fuoco fuori scheda

## NUMERO

2021-02

## LOCALITA'

Via del Cardio

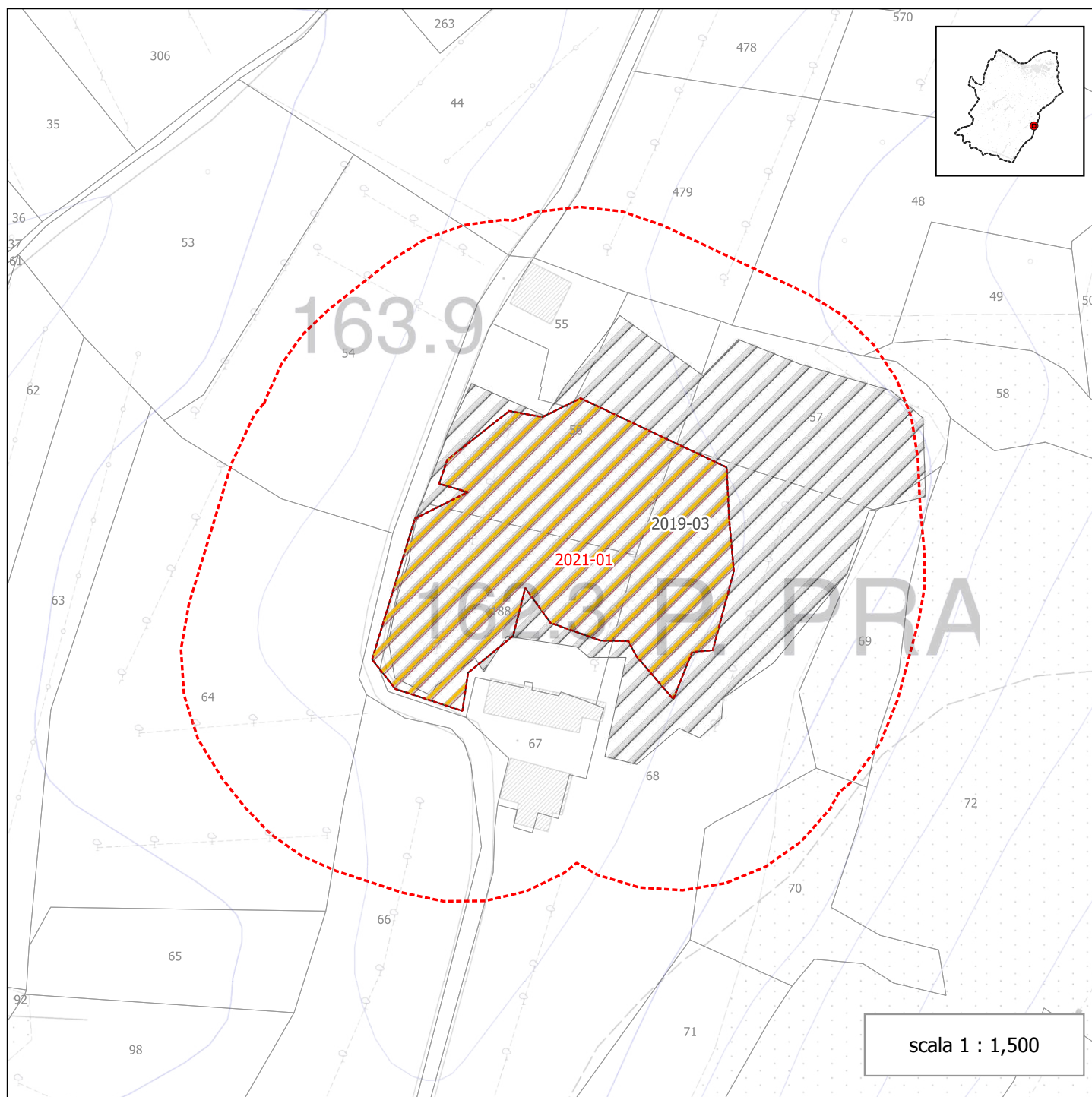
## DATA

06/08/2021






## RIFERIMENTI CATASTALI all'anno dell'evento

Foglio: 14 - Particella: 117  
Foglio: 14 - Particella: 118  
Foglio: 14 - Particella: 120  
Foglio: 14 - Particella: 121  
Foglio: 14 - Particella: 122  
Foglio: 14 - Particella: 123  
Foglio: 14 - Particella: 132  
Foglio: 14 - Particella: 318  
Foglio: 14 - Particella: 327

# CATASTO DELLE AREE PERCORSE DAL FUOCO AGGIORNAMENTO 2022



## LEGENDA

-  Area percorsa dal fuoco
-  Fascia entro 50m
-  Particelle catastali al 30-07-2021
-  Confine comunale
-  Area percorsa dal fuoco fuori scheda

## NUMERO

2021-01

## LOCALITA'

Via di Codilungo

## DATA

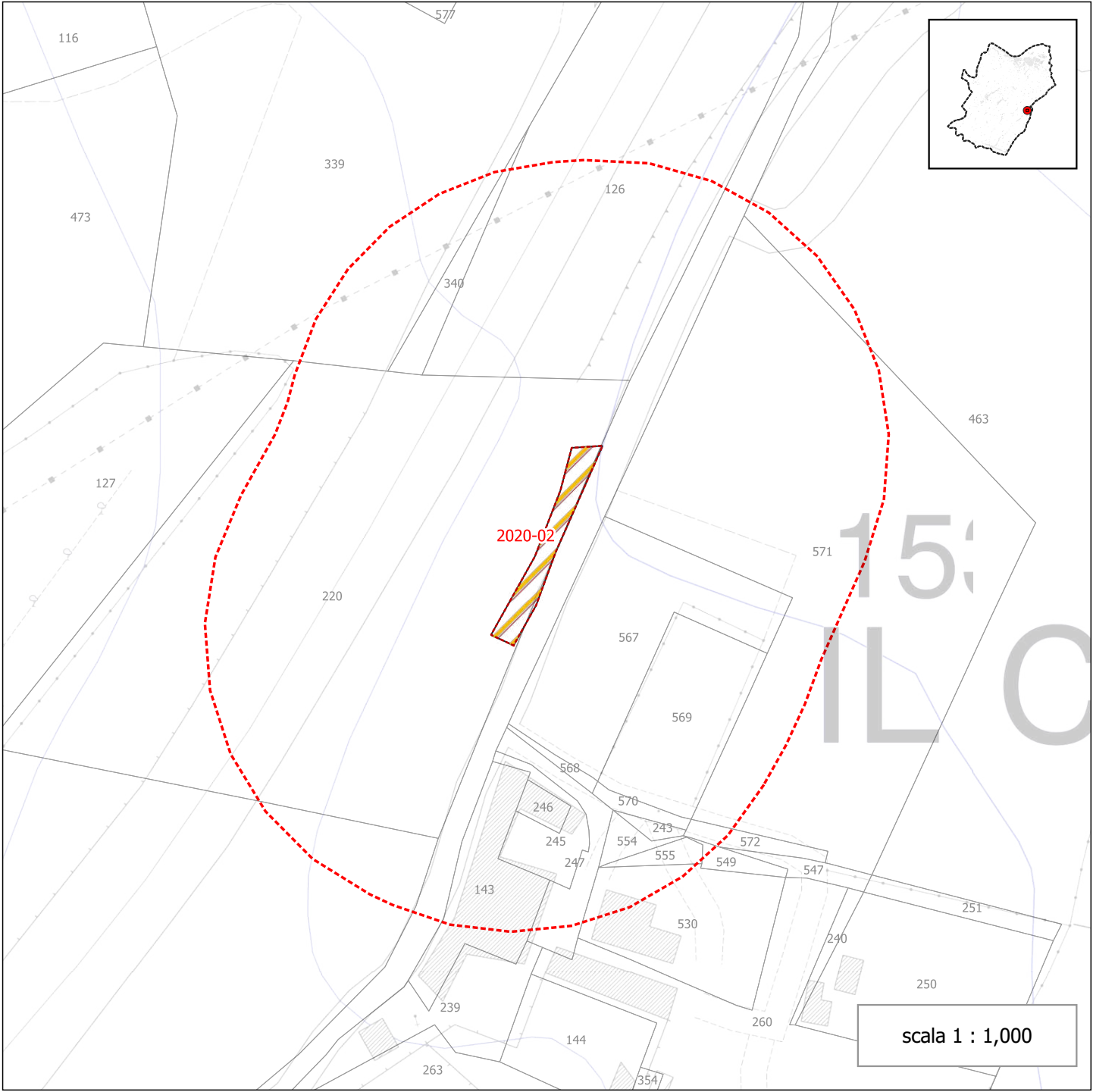
03/09/2021

## RIFERIMENTI CATASTALI all'anno dell'evento






Foglio: 37 - Particella: 55  
Foglio: 37 - Particella: 56  
Foglio: 37 - Particella: 57  
Foglio: 37 - Particella: 68  
Foglio: 37 - Particella: 188



CATASTO DELLE AREE PERCORSE DAL FUOCO  
AGGIORNAMENTO 2022



LEGENDA

-  Area percorsa dal fuoco
-  Fascia entro 50m
-  Particelle catastali al 30-07-2021
-  Confine comunale
-  Area percorsa dal fuoco fuori scheda

NUMERO

2020-02

LOCALITA'

INNO

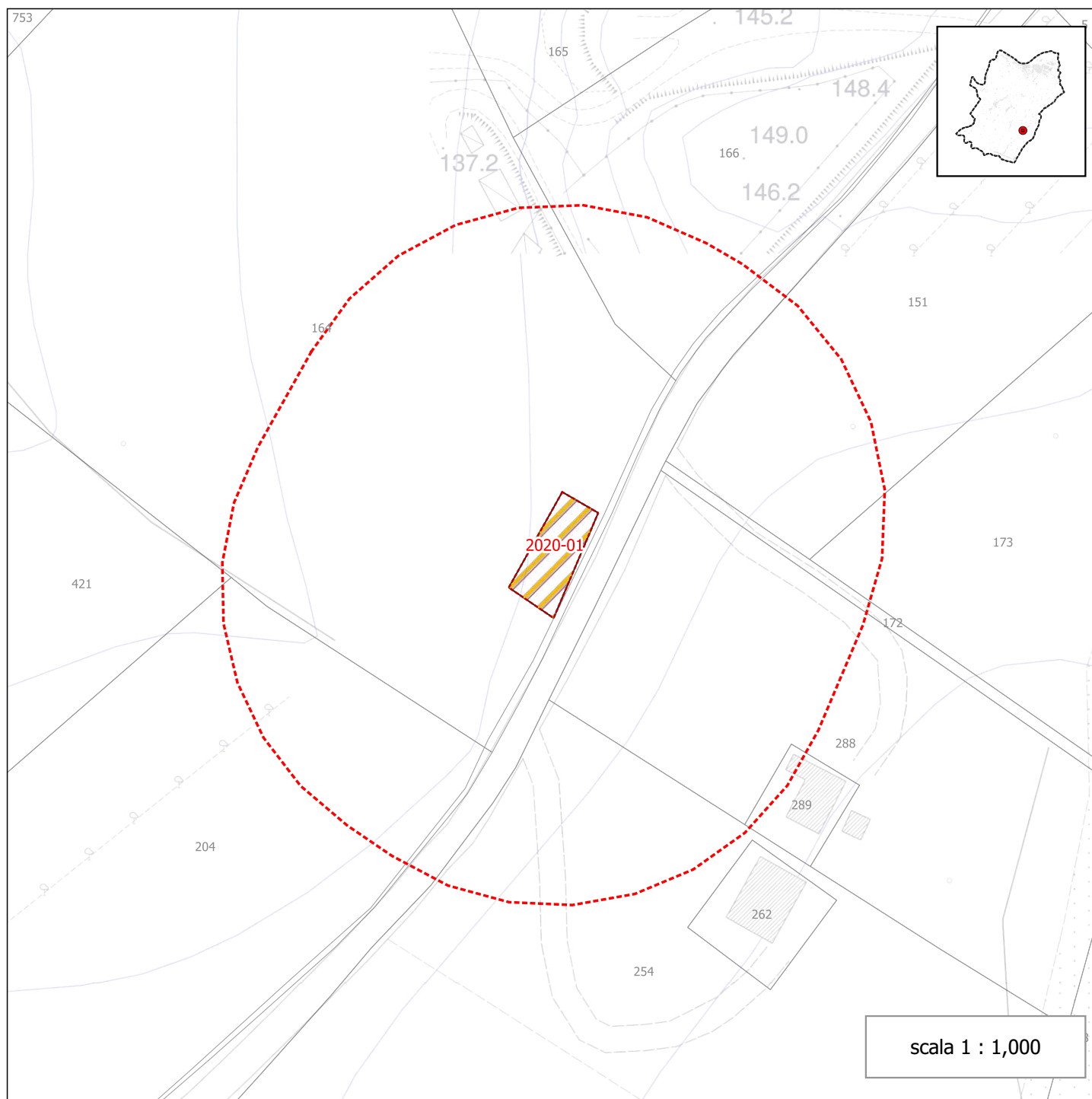
DATA

23/08/2020






RIFERIMENTI CATASTALI  
all'anno dell'evento

Foglio: 31 - Particella: 220

# CATASTO DELLE AREE PERCORSE DAL FUOCO AGGIORNAMENTO 2022



## LEGENDA

-  Area percorsa dal fuoco
-  Fascia entro 50m
-  Particelle catastali al 30-07-2021
-  Confine comunale
-  Area percorsa dal fuoco fuori scheda

## NUMERO

2020-01

## LOCALITA'

INNO

## DATA

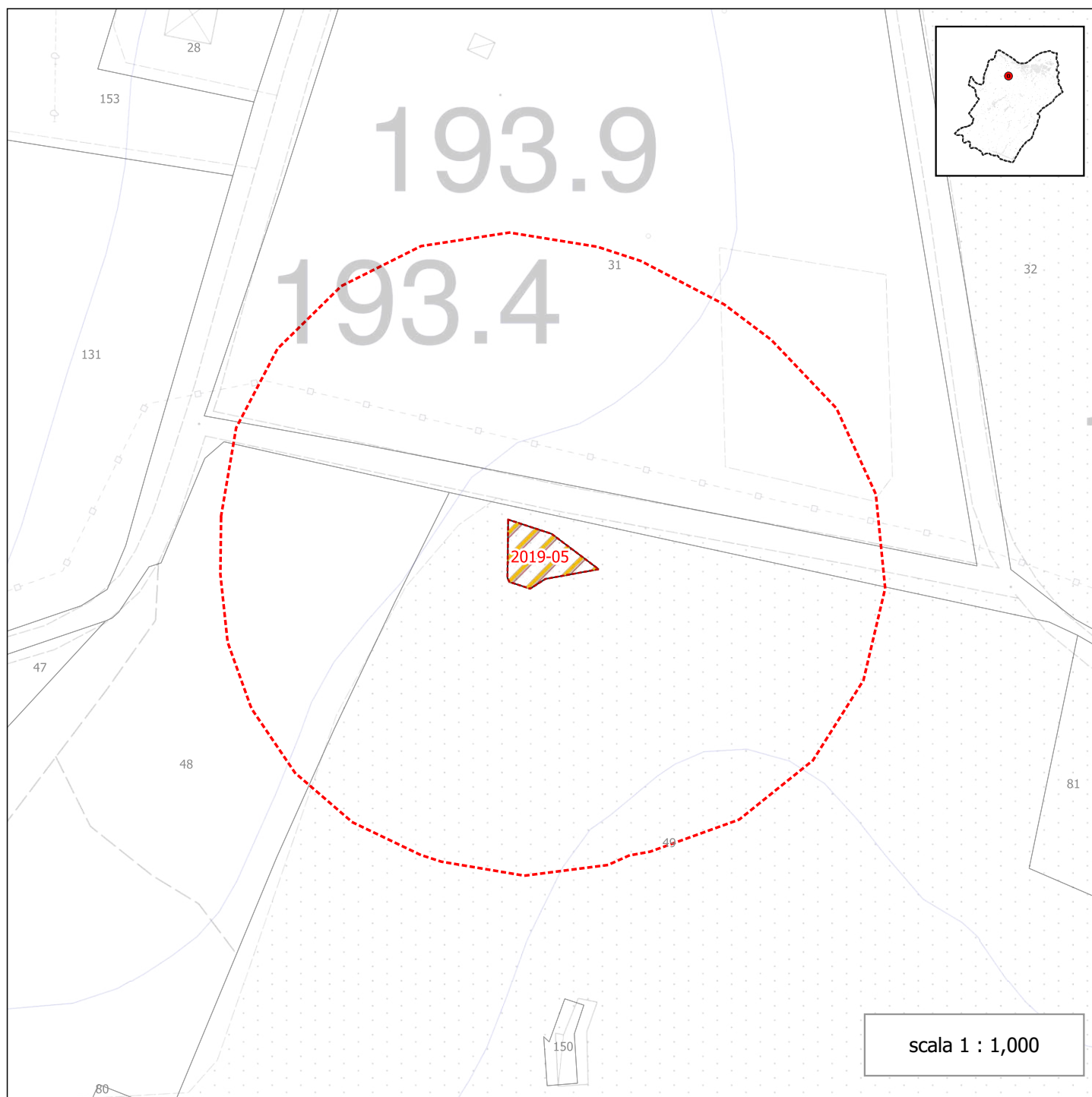
04/08/2020

## RIFERIMENTI CATASTALI all'anno dell'evento






Foglio: 36 - Particella: 164



# CATASTO DELLE AREE PERCORSE DAL FUOCO AGGIORNAMENTO 2022



## LEGENDA

-  Area percorsa dal fuoco
-  Fascia entro 50m
-  Particelle catastali al 30-07-2021
-  Confine comunale
-  Area percorsa dal fuoco fuori scheda

## NUMERO

2019-05

## LOCALITA'

VILLA BELLOSGUARDO

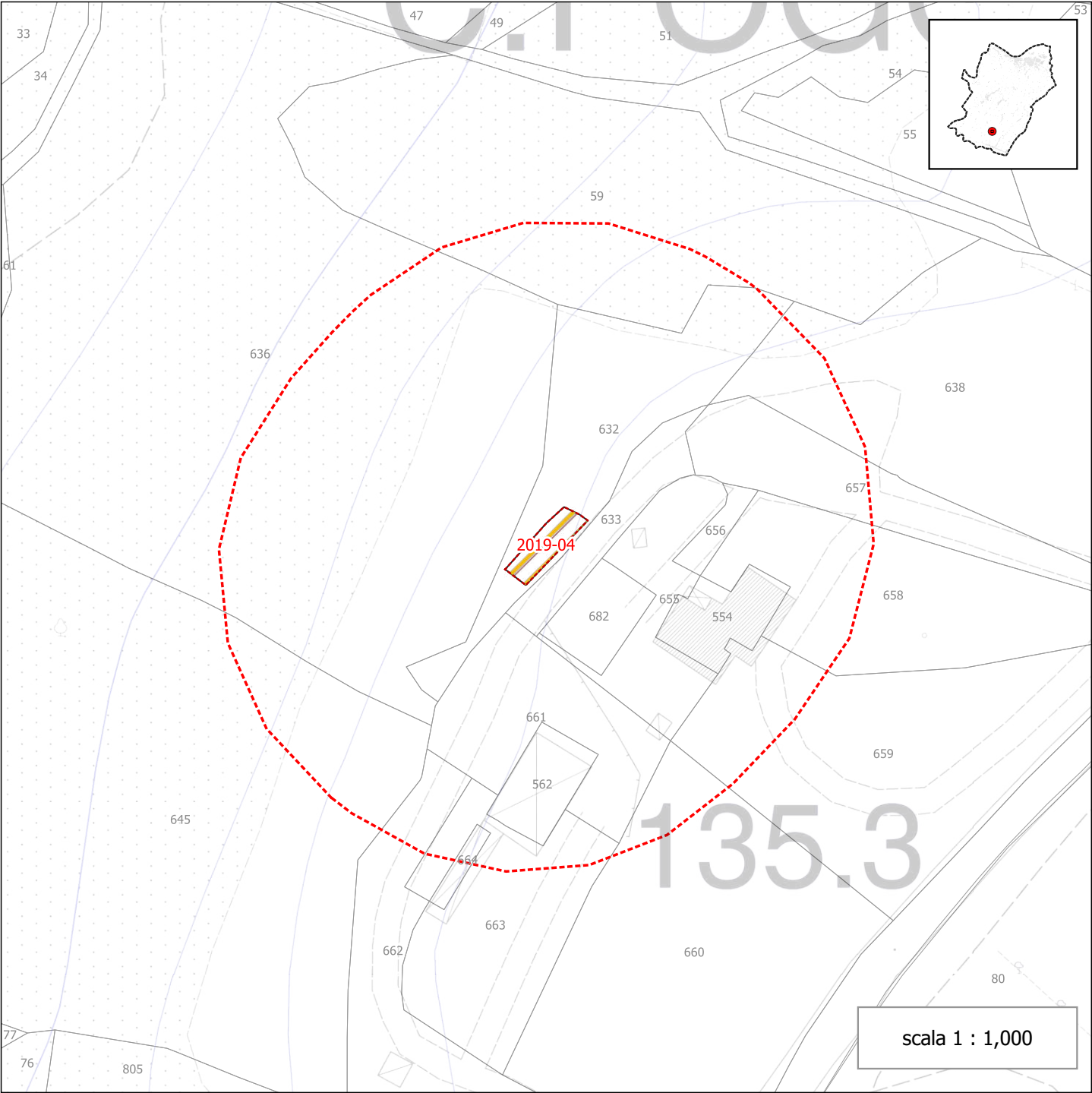
## DATA

29/06/2019






## RIFERIMENTI CATASTALI all'anno dell'evento

Foglio: 12 - Particella: 49

CATASTO DELLE AREE PERCORSE DAL FUOCO  
AGGIORNAMENTO 2022



LEGENDA

-  Area percorsa dal fuoco
-  Fascia entro 50m
-  Particelle catastali al 30-07-2021
-  Confine comunale
-  Area percorsa dal fuoco fuori scheda

NUMERO

2019-04

LOCALITA'

LASTRA A SIGNA

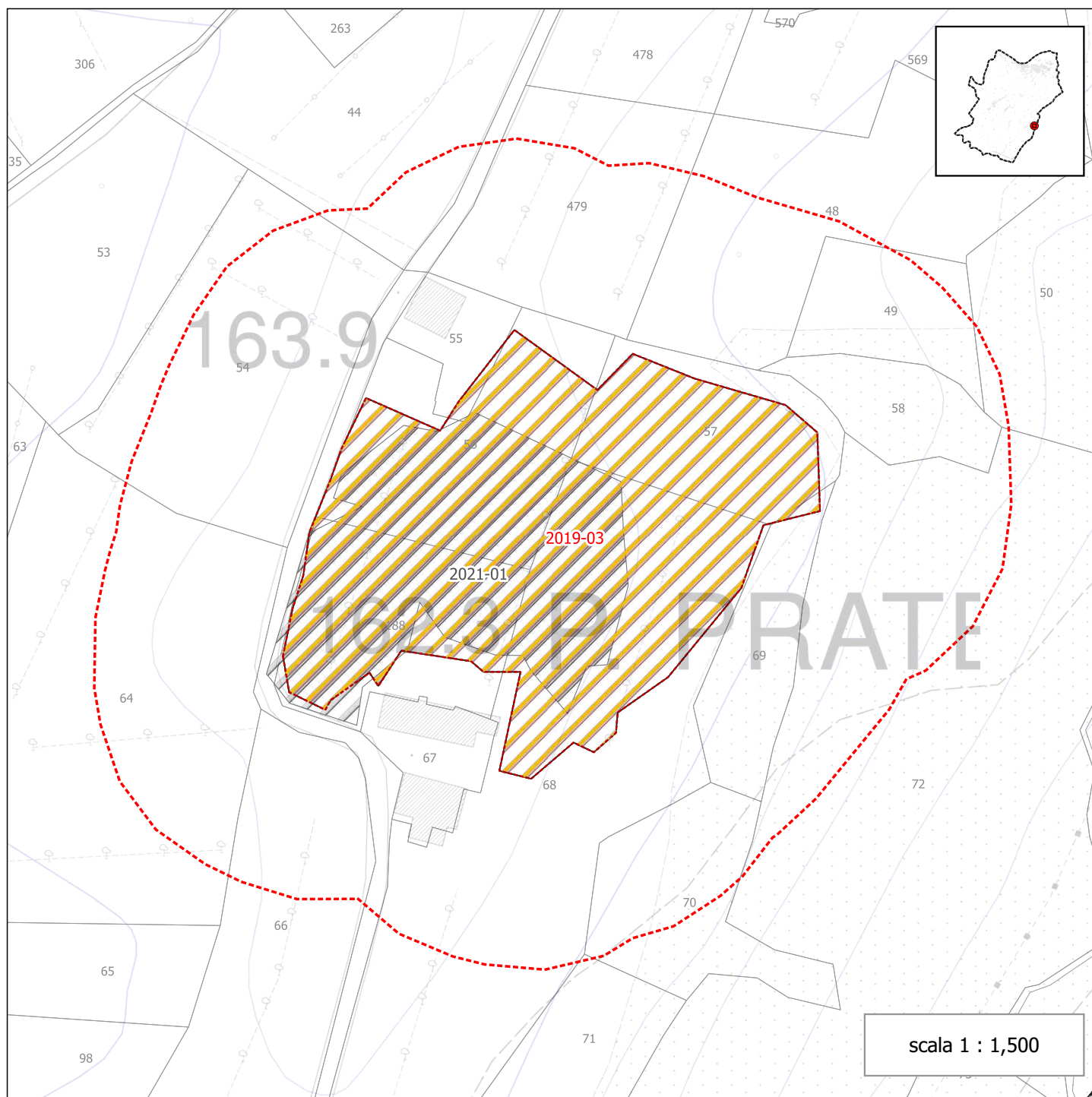
DATA

26/02/2019






RIFERIMENTI CATASTALI  
all'anno dell'evento

Foglio: 43 - Particella: 632

# CATASTO DELLE AREE PERCORSE DAL FUOCO AGGIORNAMENTO 2022



## LEGENDA

-  Area percorsa dal fuoco
-  Fascia entro 50m
-  Particelle catastali al 30-07-2021
-  Confine comunale
-  Area percorsa dal fuoco fuori scheda

## NUMERO

2019-03

## LOCALITA'

INNO

## DATA

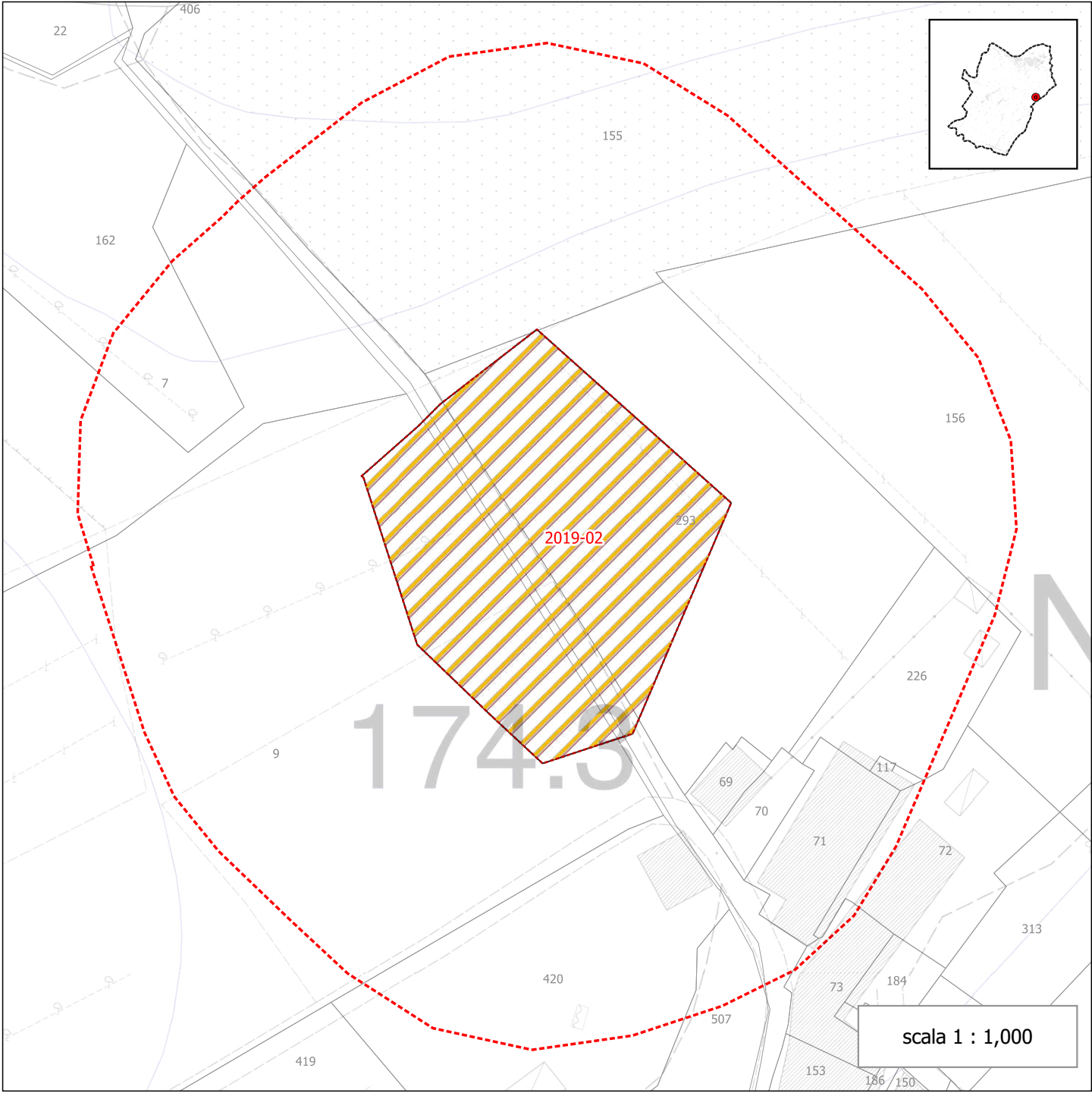
23/07/2019

## RIFERIMENTI CATASTALI all'anno dell'evento






Foglio: 37 - Particella: 55  
Foglio: 37 - Particella: 56  
Foglio: 37 - Particella: 57  
Foglio: 37 - Particella: 68  
Foglio: 37 - Particella: 69  
Foglio: 38 - Particella: 188



# CATASTO DELLE AREE PERCORSE DAL FUOCO AGGIORNAMENTO 2022



**LEGENDA**

-  Area percorsa dal fuoco
-  Fascia entro 50m
-  Particelle catastali al 30-07-2021
-  Confine comunale
-  Area percorsa dal fuoco fuori scheda

**NUMERO**

2019-02

**LOCALITA'**

NAIALE

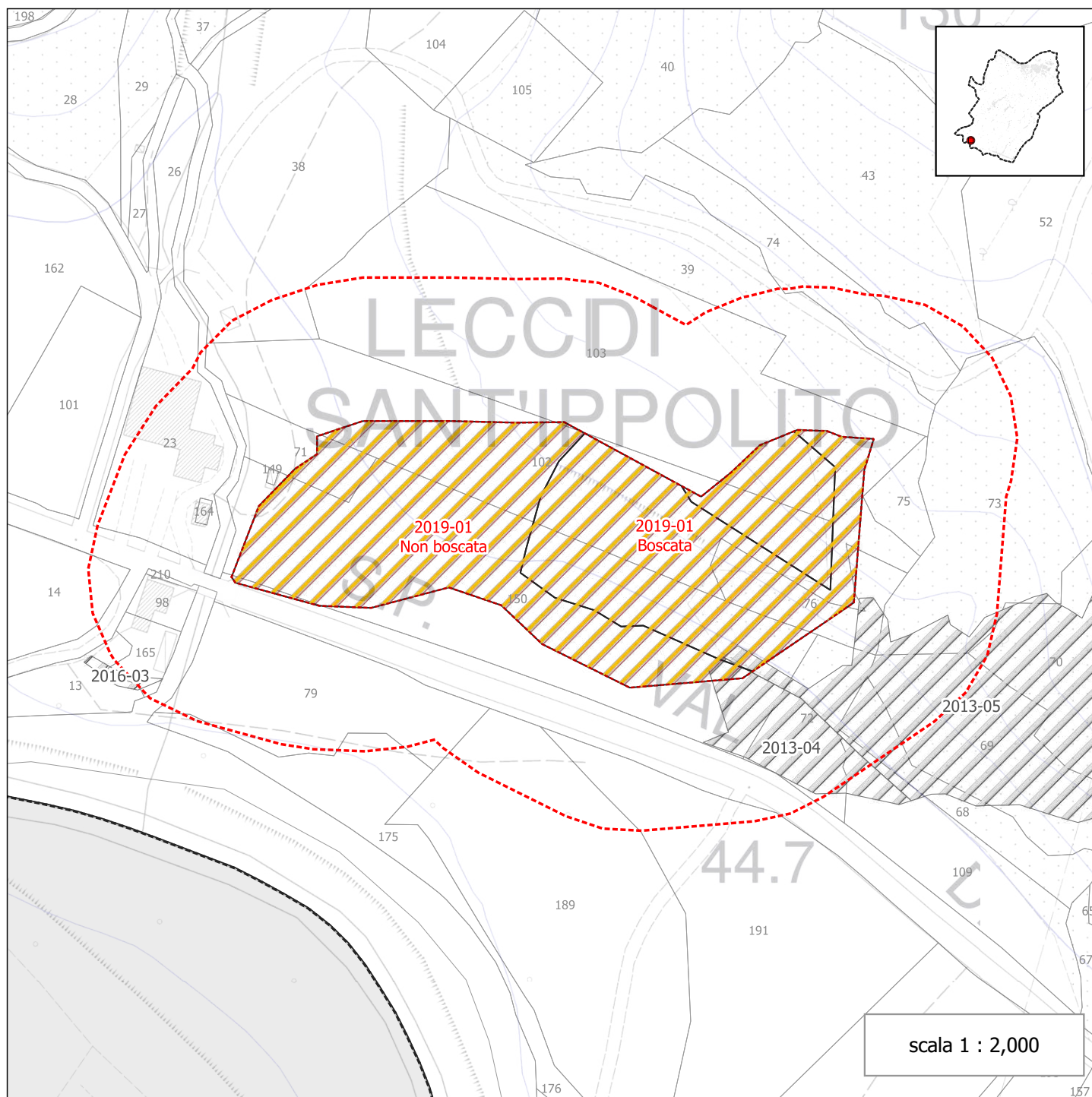
**DATA**

15/08/2019






**RIFERIMENTI CATASTALI  
all'anno dell'evento**

Foglio: 22 - Particella: 155  
Foglio: 22 - Particella: 293  
Foglio: 31 - Particella: 9

# CATASTO DELLE AREE PERCORSE DAL FUOCO AGGIORNAMENTO 2022



## LEGENDA

-  Area percorsa dal fuoco
-  Fascia entro 50m
-  Particelle catastali al 30-07-2021
-  Confine comunale
-  Area percorsa dal fuoco fuori scheda

## NUMERO

2019-01

## LOCALITA'

SANT'IPPOLITO

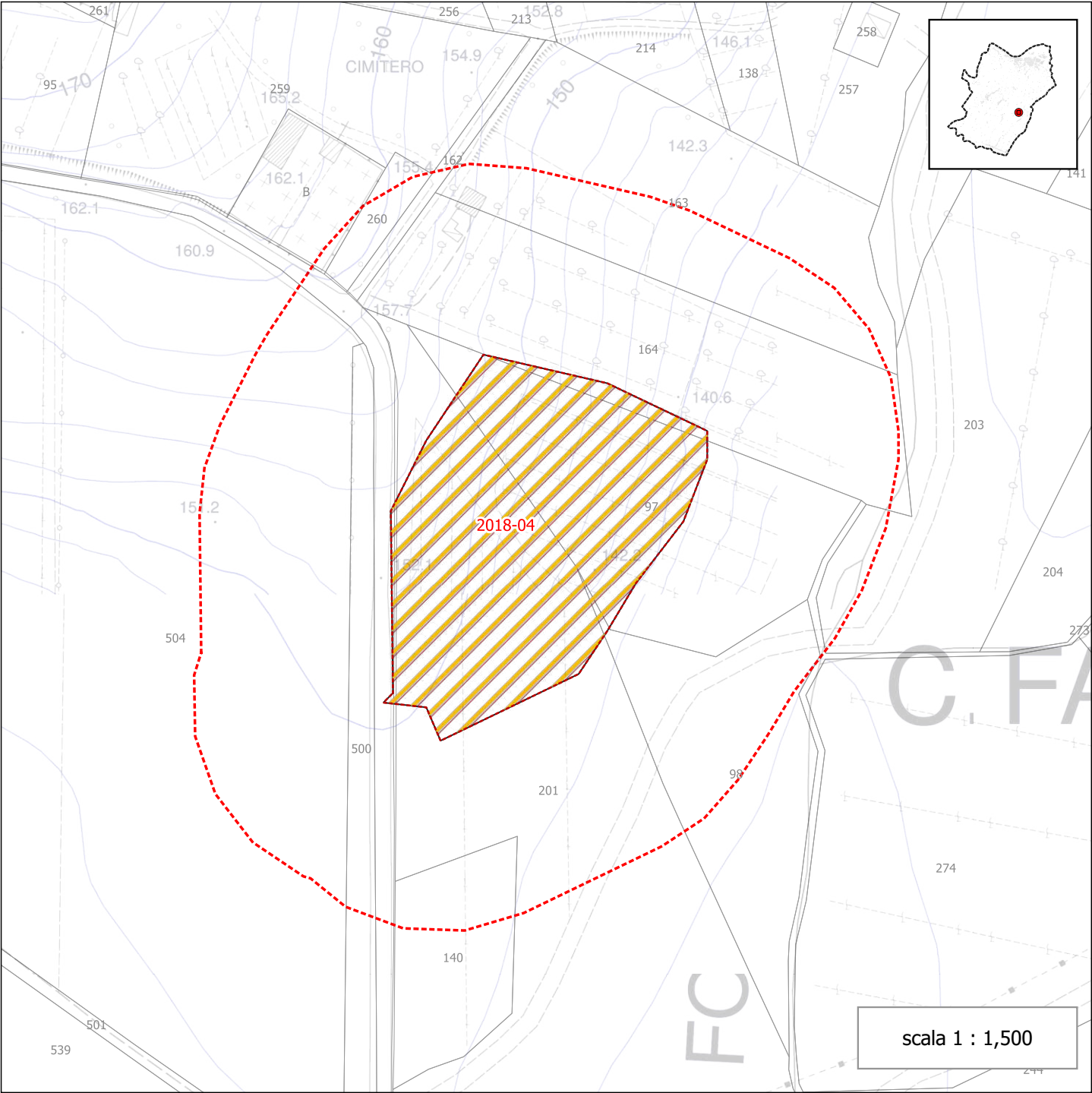
## DATA

01/08/2019

## RIFERIMENTI CATASTALI all'anno dell'evento

Foglio: 38 - Particella: 71  
Foglio: 38 - Particella: 76  
Foglio: 38 - Particella: 102  
Foglio: 38 - Particella: 103  
Foglio: 38 - Particella: 150

# CATASTO DELLE AREE PERCORSE DAL FUOCO AGGIORNAMENTO 2022



**LEGENDA**

- Area percorsa dal fuoco
- Fascia entro 50m
- Particelle catastali al 30-07-2021
- Confine comunale
- Area percorsa dal fuoco fuori scheda

**NUMERO**

2018-04

**LOCALITA'**

MARLIANO

**DATA**

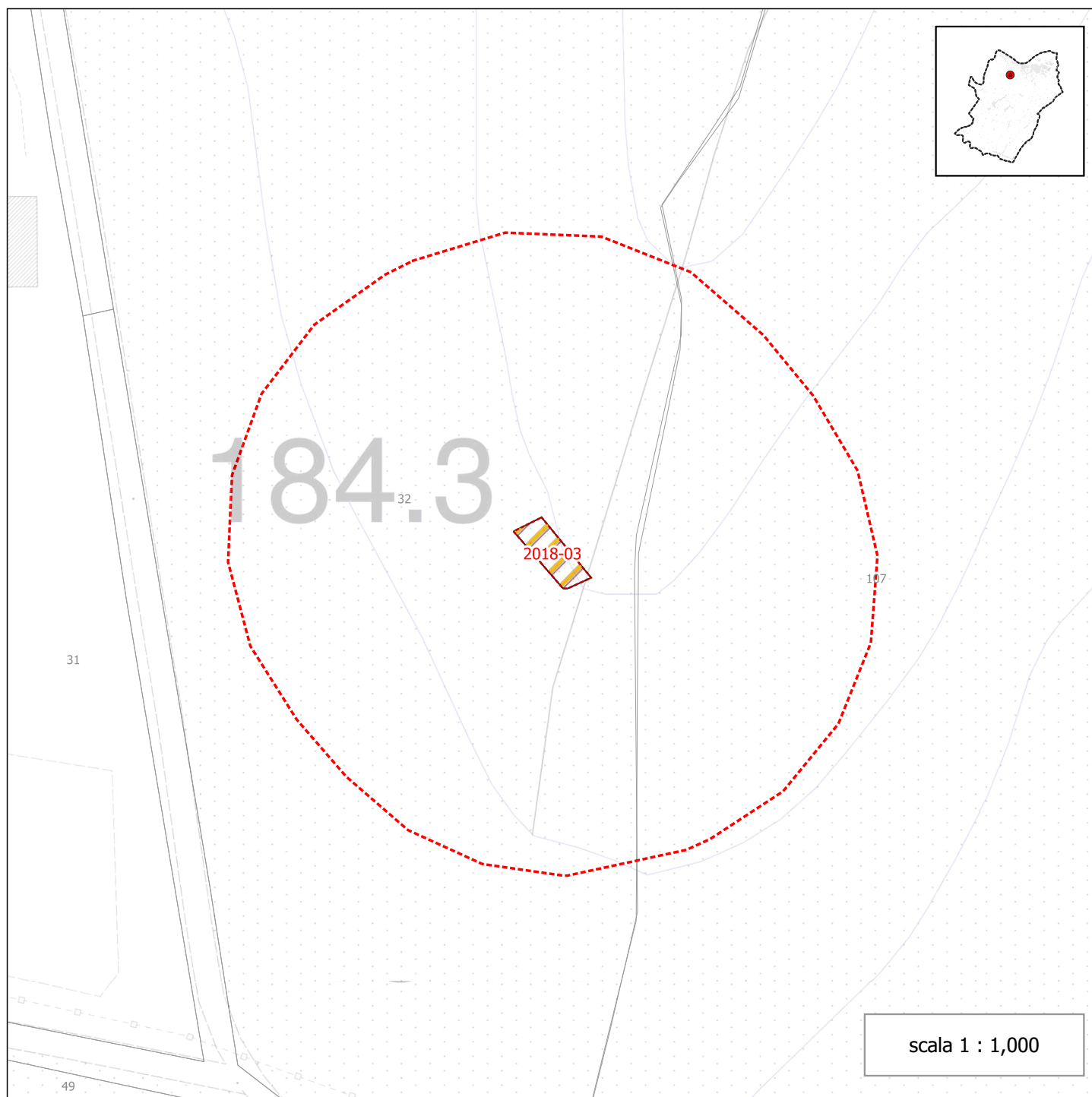
27/07/2018

**RIFERIMENTI CATASTALI  
all'anno dell'evento**






Foglio: 30 - Particella:97  
Foglio: 30 - Particella: 98  
Foglio: 30 - Particella: 164  
Foglio: 30 - Particella: 201



# CATASTO DELLE AREE PERCORSE DAL FUOCO AGGIORNAMENTO 2022



## LEGENDA

-  Area percorsa dal fuoco
-  Fascia entro 50m
-  Particelle catastali al 30-07-2021
-  Confine comunale
-  Area percorsa dal fuoco fuori scheda

## NUMERO

2018-03

## LOCALITA'

BELLOSGUARDO

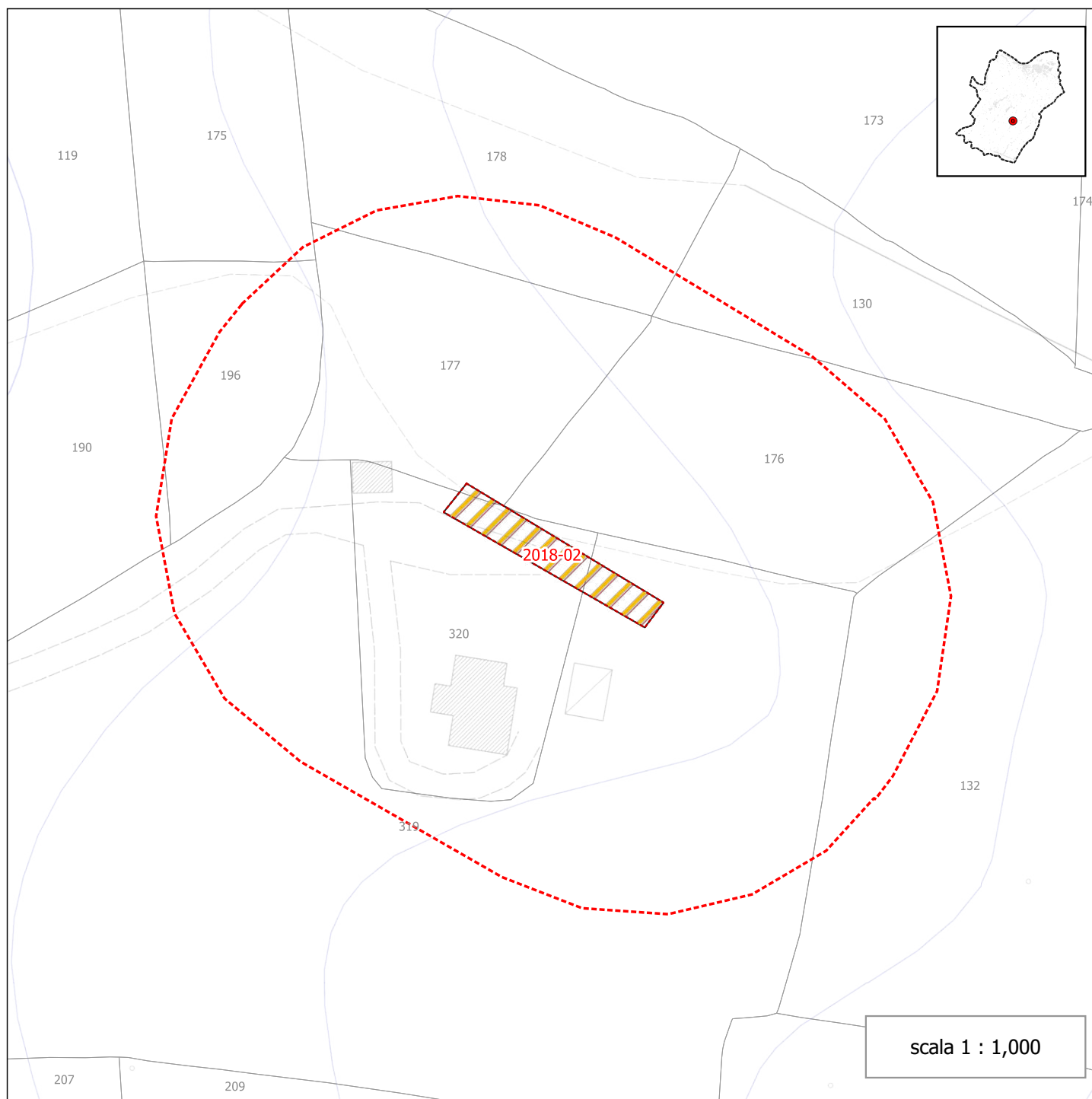
## DATA

30/09/2018






## RIFERIMENTI CATASTALI all'anno dell'evento

Foglio: 12 - Particella: 32

# CATASTO DELLE AREE PERCORSE DAL FUOCO AGGIORNAMENTO 2022



## LEGENDA

-  Area percorsa dal fuoco
-  Fascia entro 50m
-  Particelle catastali al 30-07-2021
-  Confine comunale
-  Area percorsa dal fuoco fuori scheda

## NUMERO

2018-02

## LOCALITA'

LA LUNA

## DATA

29/09/2018






## RIFERIMENTI CATASTALI all'anno dell'evento

Foglio: 28 - Particella: 320  
Foglio: 28 - Particella: 319  
Foglio: 28 - Particella: 177  
Foglio: 28 - Particella: 176

# CATASTO DELLE AREE PERCORSE DAL FUOCO AGGIORNAMENTO 2022



## LEGENDA

-  Area percorsa dal fuoco
-  Fascia entro 50m
-  Particelle catastali al 30-07-2021
-  Confine comunale
-  Area percorsa dal fuoco fuori scheda

## NUMERO

2018-01

## LOCALITA'

NOVOLI

## DATA

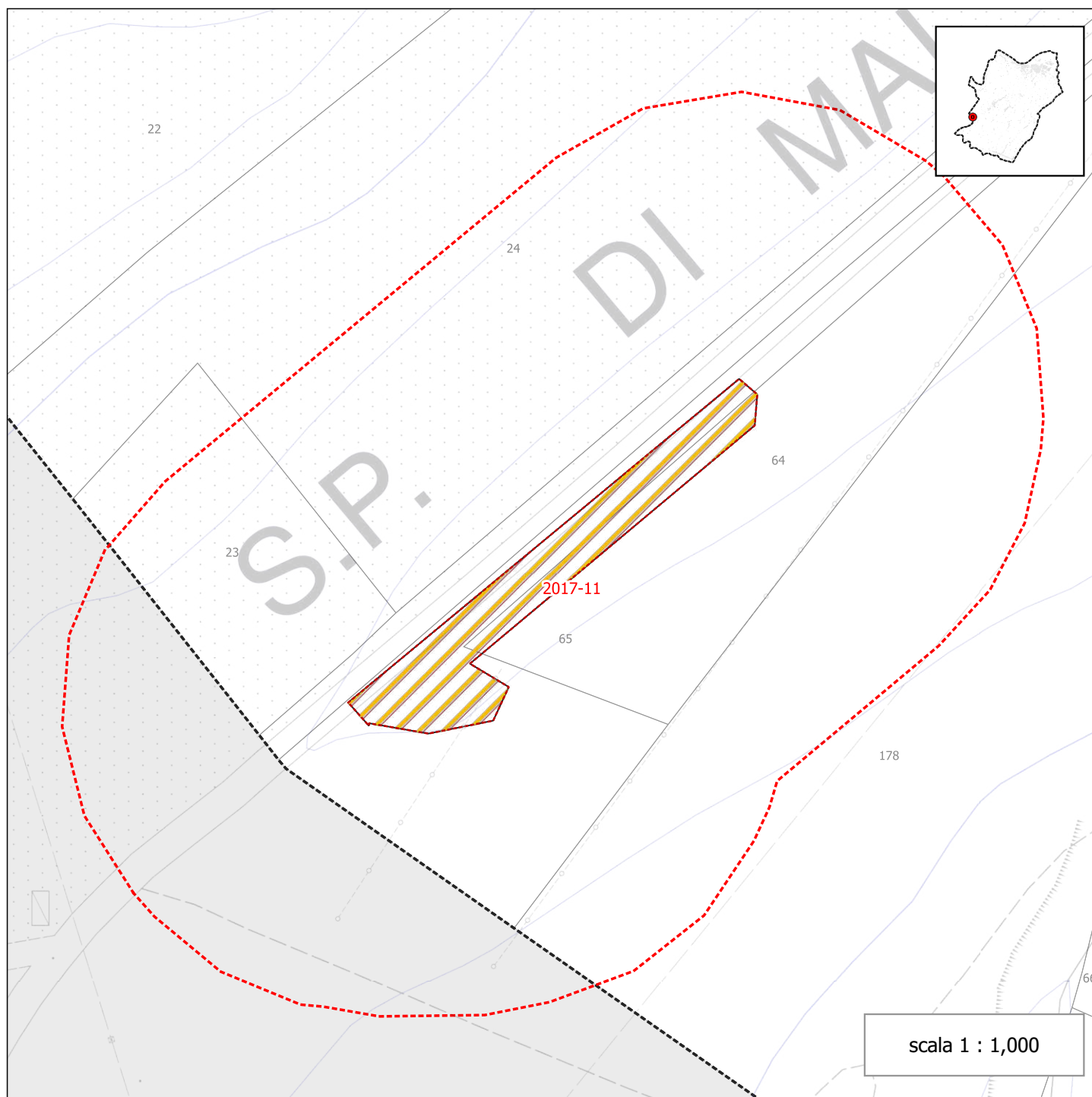
18/08/2018

## RIFERIMENTI CATASTALI all'anno dell'evento






Foglio: 18 - Particella: 32  
Foglio: 18 - Particella: STRADE  
Foglio: 18 - Particella: 31



# CATASTO DELLE AREE PERCORSE DAL FUOCO AGGIORNAMENTO 2022



## LEGENDA

-  Area percorsa dal fuoco
-  Fascia entro 50m
-  Particelle catastali al 30-07-2021
-  Confine comunale
-  Area percorsa dal fuoco fuori scheda

## NUMERO

2017-11

## LOCALITA'

S.P. VECCHIA PISANA (N.72)

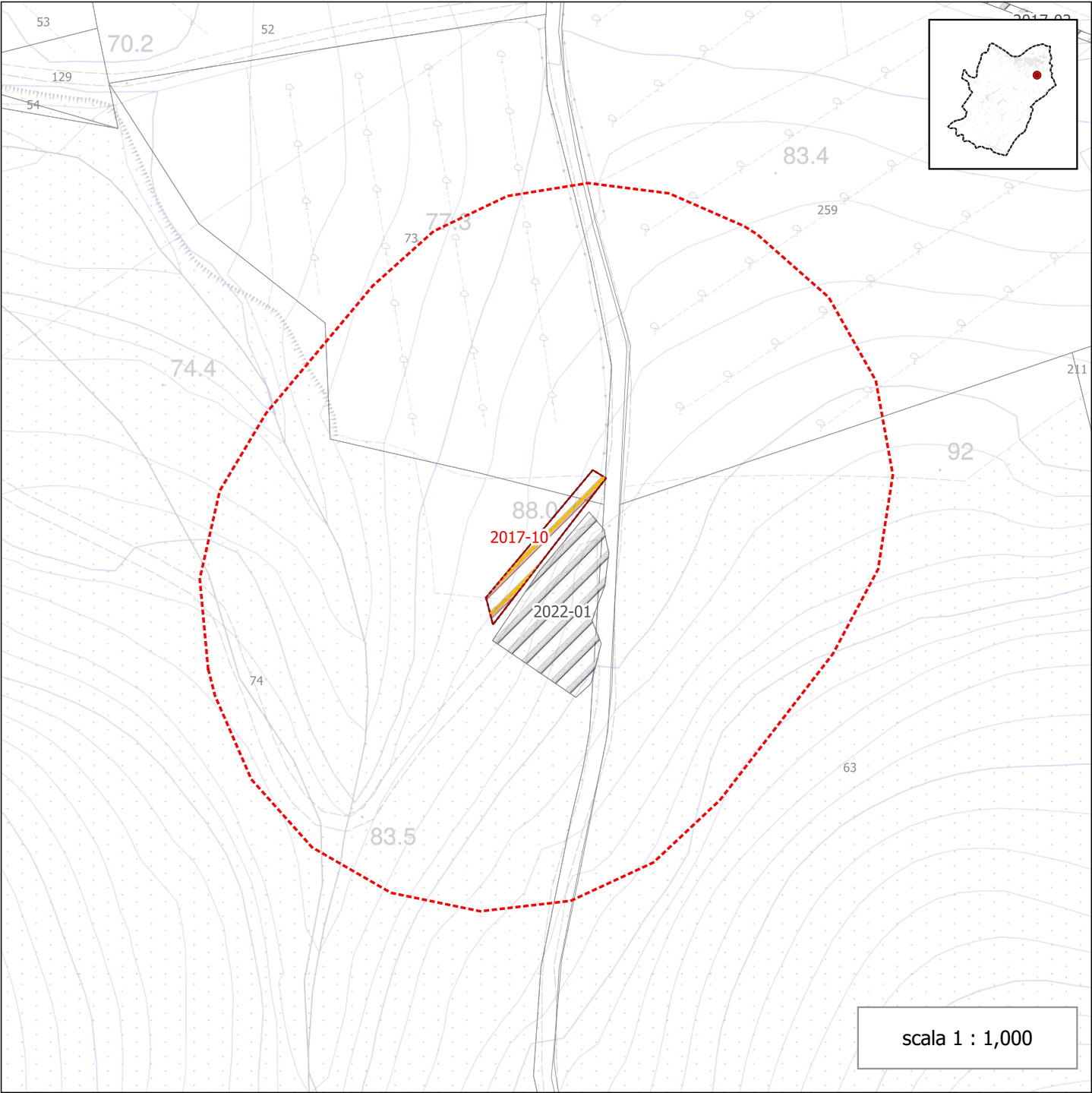
## DATA

11/08/2017






## RIFERIMENTI CATASTALI all'anno dell'evento

Foglio: 25 - Particella: 65  
Foglio: 25 - Particella: 64

# CATASTO DELLE AREE PERCORSE DAL FUOCO AGGIORNAMENTO 2022



**LEGENDA**

-  Area percorsa dal fuoco
-  Fascia entro 50m
-  Particelle catastali al 30-07-2021
-  Confine comunale
-  Area percorsa dal fuoco fuori scheda

**NUMERO**

2017-10

**LOCALITA'**

SANT'ILARIO

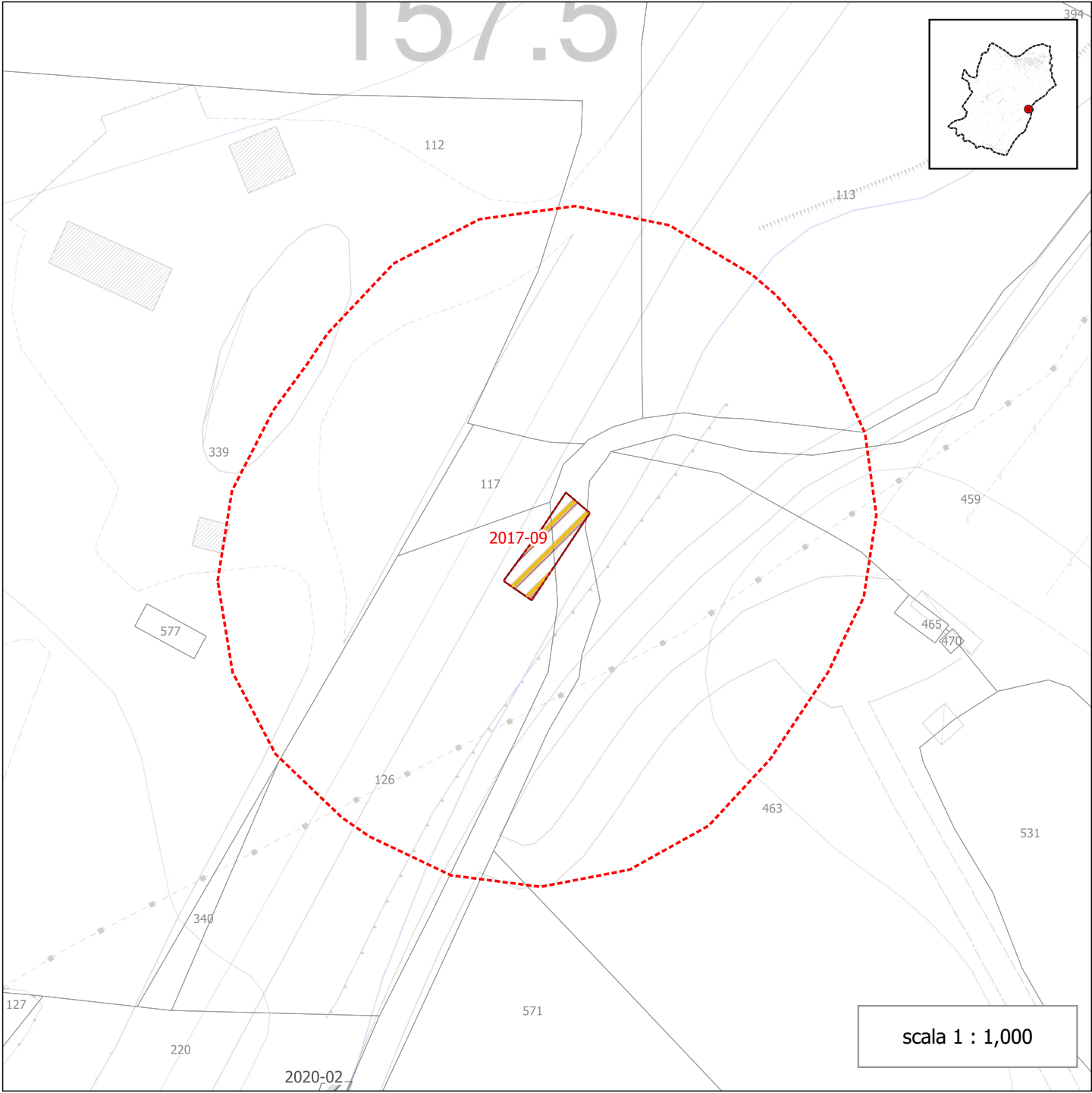
**DATA**

16/07/2017






**RIFERIMENTI CATASTALI  
all'anno dell'evento**

Foglio: 16 - Particella: 74  
Foglio: 16 - Particella: 73

# CATASTO DELLE AREE PERCORSE DAL FUOCO AGGIORNAMENTO 2022



## LEGENDA

-  Area percorsa dal fuoco
-  Fascia entro 50m
-  Particelle catastali al 30-07-2021
-  Confine comunale
-  Area percorsa dal fuoco fuori scheda

## NUMERO

2017-09

## LOCALITA'

INNO

## DATA

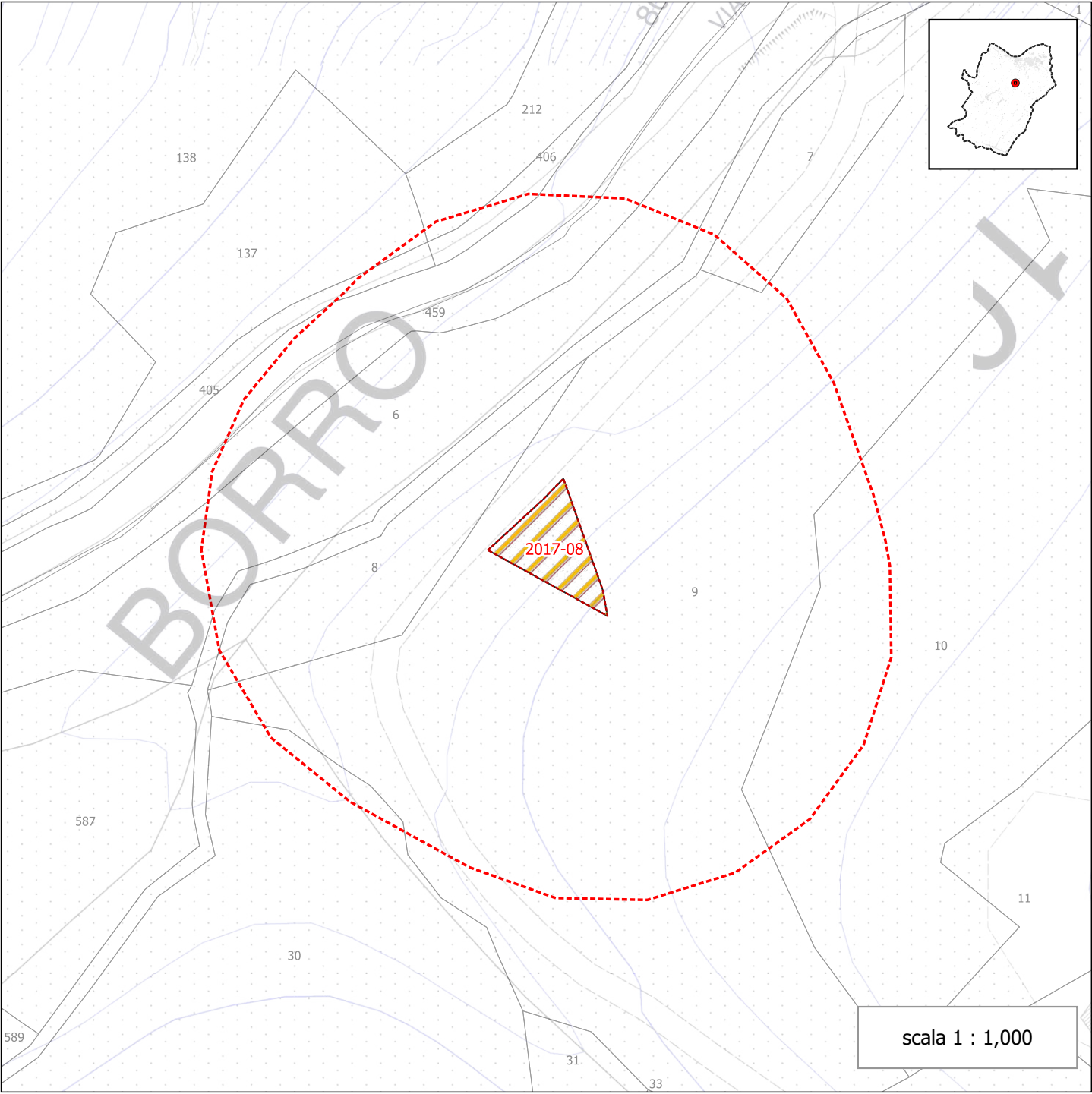
08/07/2017

## RIFERIMENTI CATASTALI all'anno dell'evento






Foglio: 31 - Particella: 126  
Foglio: 31 - Particella: STRADE  
Foglio: 31 - Particella: 463



# CATASTO DELLE AREE PERCORSE DAL FUOCO AGGIORNAMENTO 2022



**LEGENDA**

-  Area percorsa dal fuoco
-  Fascia entro 50m
-  Particelle catastali al 30-07-2021
-  Confine comunale
-  Area percorsa dal fuoco fuori scheda

**NUMERO**

2017-08

**LOCALITA'**

BORRO DI RIMAGGIO

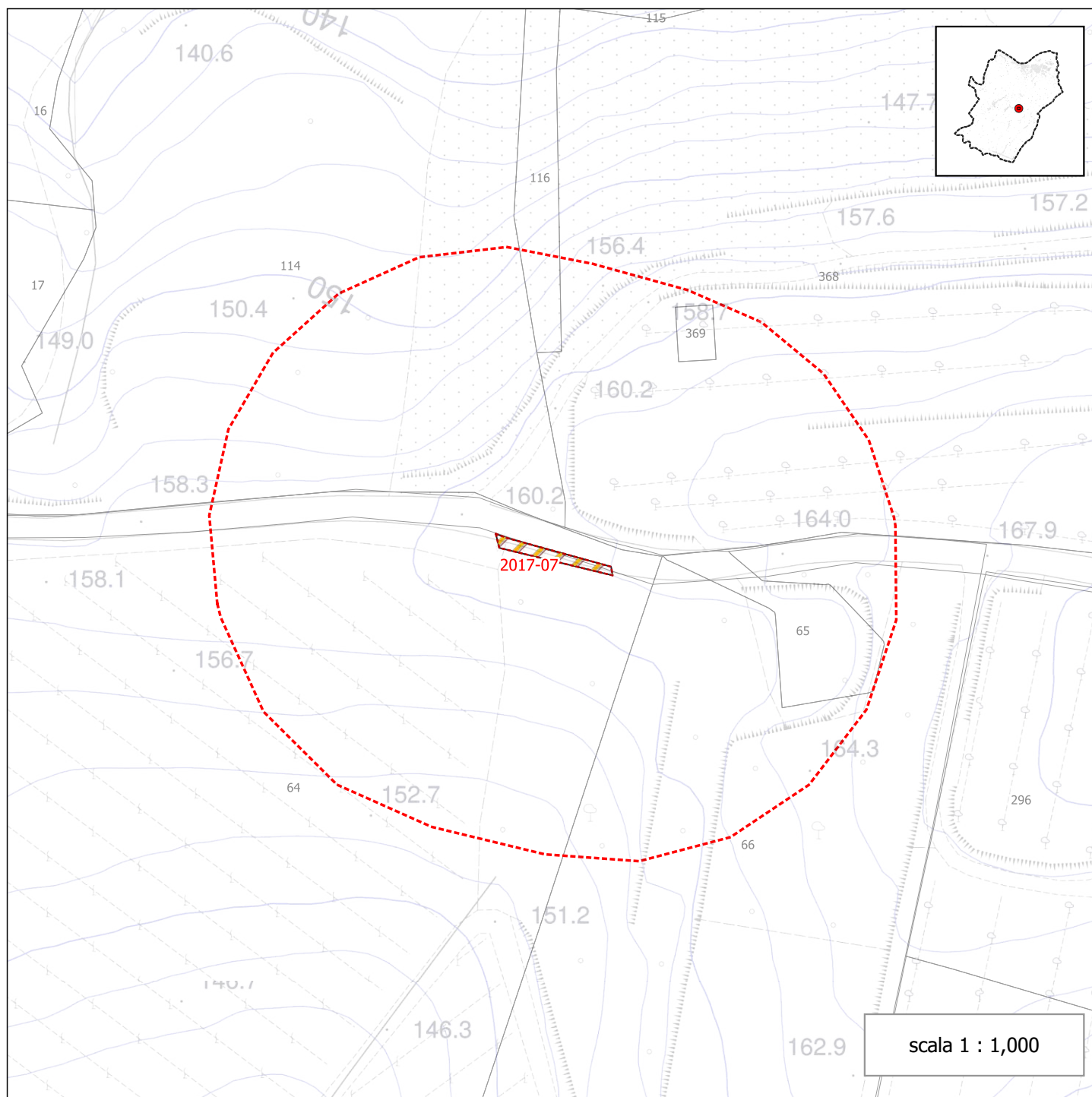
**DATA**

07/07/2017






**RIFERIMENTI CATASTALI**  
all'anno dell'evento

Foglio: 21 - Particella: 9

# CATASTO DELLE AREE PERCORSE DAL FUOCO AGGIORNAMENTO 2022



## LEGENDA

-  Area percorsa dal fuoco
-  Fascia entro 50m
-  Particelle catastali al 30-07-2021
-  Confine comunale
-  Area percorsa dal fuoco fuori scheda

## NUMERO

2017-07

## LOCALITA'

MARLIANO

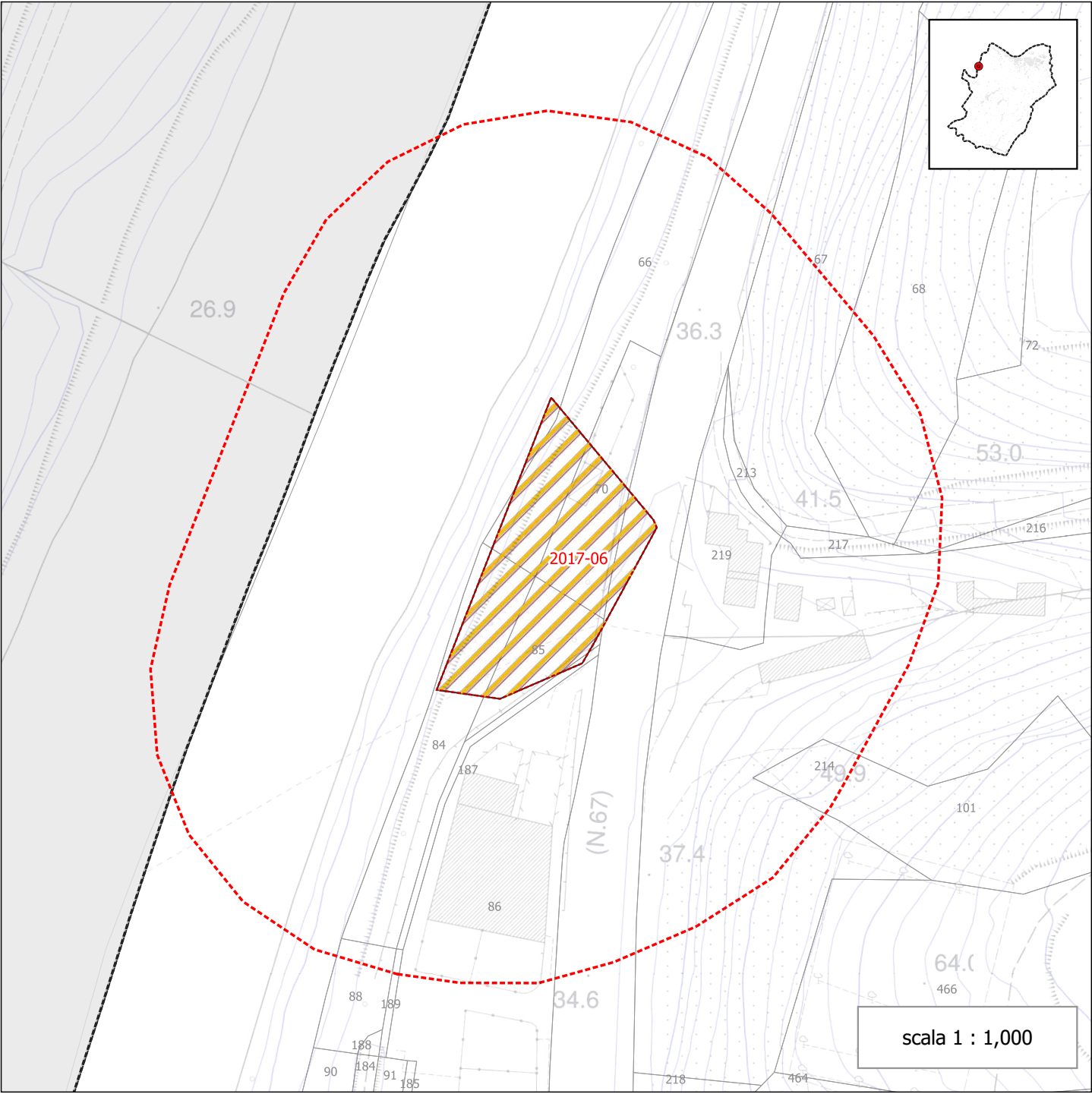
## DATA

01/07/2017






## RIFERIMENTI CATASTALI all'anno dell'evento

Foglio: 28 - Particella: 64  
Foglio: 29 - Particella: STRADE

# CATASTO DELLE AREE PERCORSE DAL FUOCO AGGIORNAMENTO 2022



## LEGENDA

-  Area percorsa dal fuoco
-  Fascia entro 50m
-  Particelle catastali al 30-07-2021
-  Confine comunale
-  Area percorsa dal fuoco fuori scheda

## NUMERO

2017-06

## LOCALITA'

BRUCIANESI

## DATA

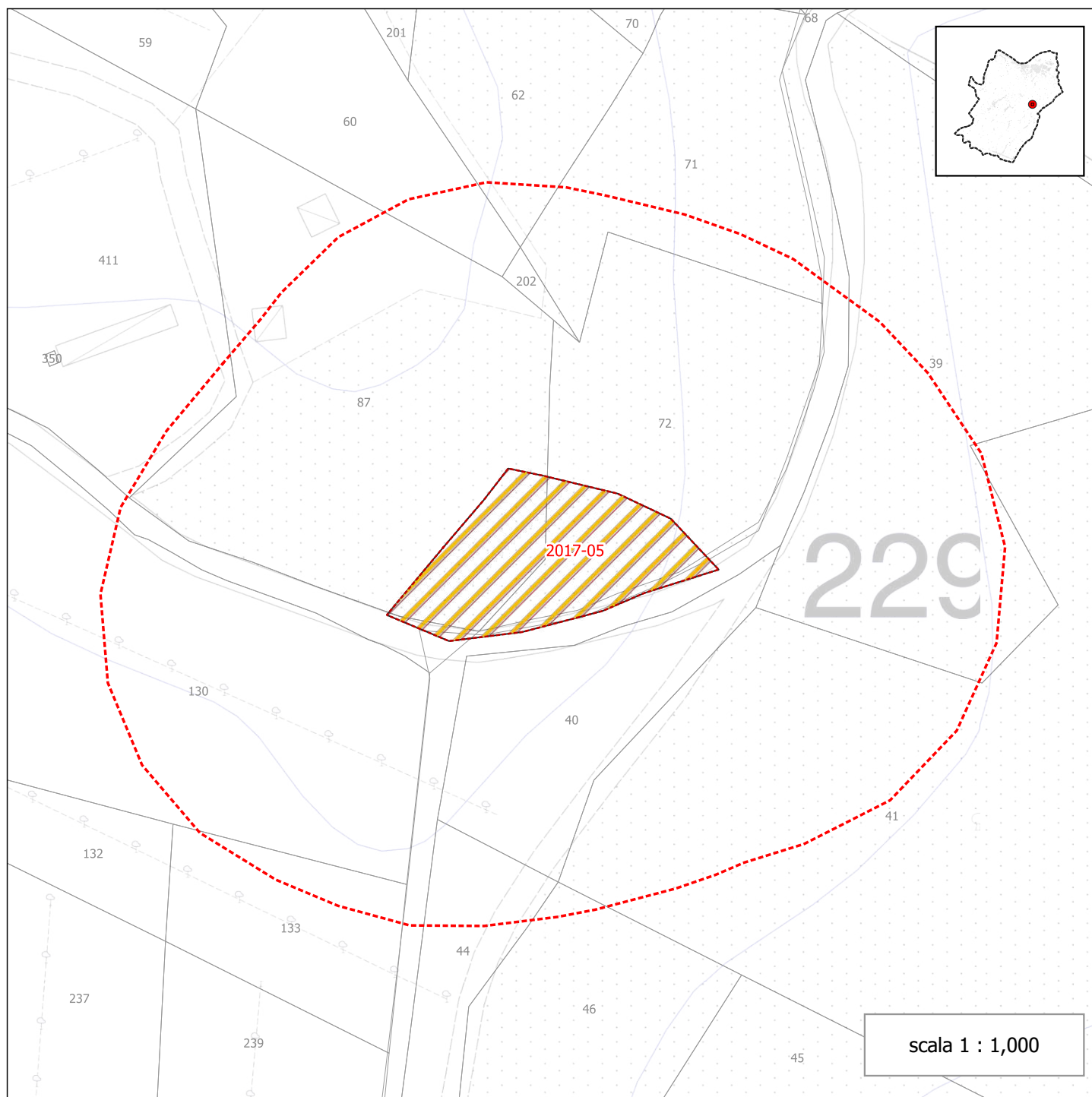
23/06/2017

## RIFERIMENTI CATASTALI all'anno dell'evento






Foglio: 1 - Particella: 70  
Foglio: 1 - Particella: 85  
Foglio: 1 - Particella: 66  
Foglio: 1 - Particella: 84  
Foglio: 1 - Particella: STRADE  
Foglio: 1 - Particella: ACQUE  
Foglio: 1 - Particella: 187



# CATASTO DELLE AREE PERCORSE DAL FUOCO AGGIORNAMENTO 2022



## LEGENDA

-  Area percorsa dal fuoco
-  Fascia entro 50m
-  Particelle catastali al 30-07-2021
-  Confine comunale
-  Area percorsa dal fuoco fuori scheda

## NUMERO

2017-05

## LOCALITA'

SAN LORENZO AI MONTI

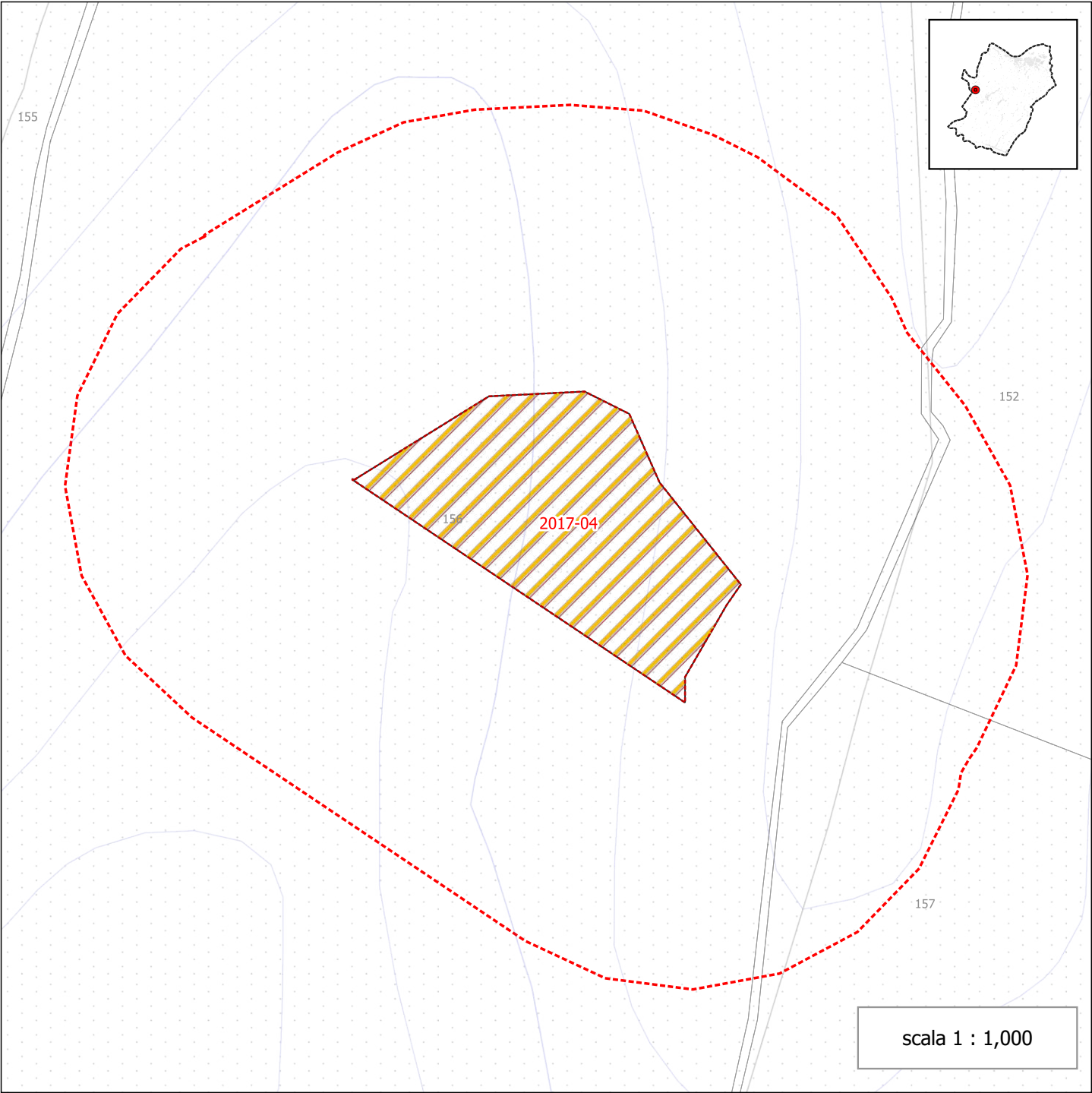
## DATA

28/05/2017

## RIFERIMENTI CATASTALI all'anno dell'evento

Foglio: 29 - Particella: 72  
Foglio: 29 - Particella: 87  
Foglio: 29 - Particella: STRADE  
Foglio: 31 - Particella: STRADE

CATASTO DELLE AREE PERCORSE DAL FUOCO  
AGGIORNAMENTO 2022



LEGENDA

- Area percorsa dal fuoco
- Fascia entro 50m
- Particelle catastali al 30-07-2021
- Confine comunale
- Area percorsa dal fuoco fuori scheda

NUMERO

2017-04

LOCALITA'

MALMANTILE

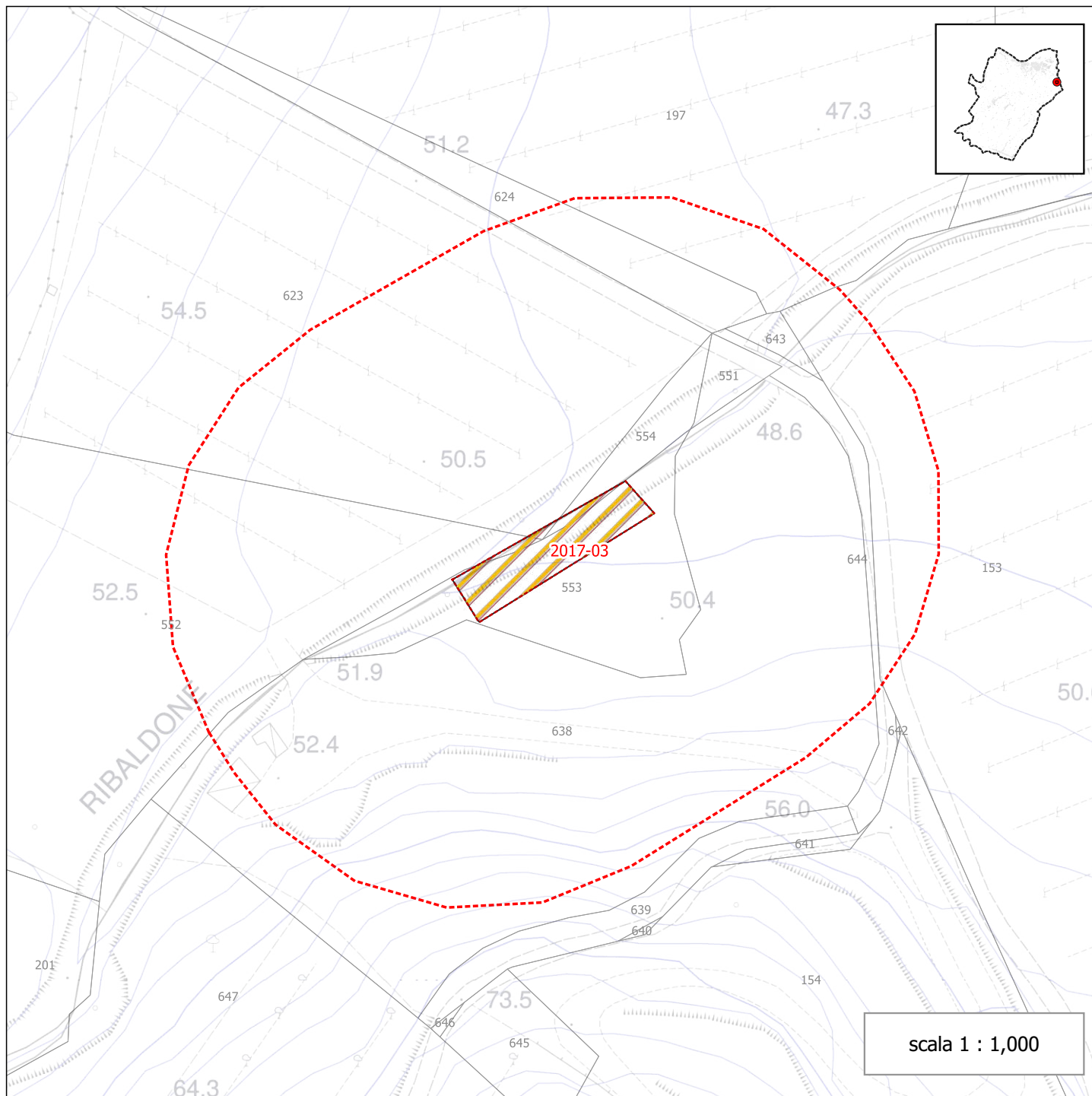
DATA

22/05/2017






RIFERIMENTI CATASTALI  
all'anno dell'evento

Foglio: 18 - Particella: 156

# CATASTO DELLE AREE PERCORSE DAL FUOCO AGGIORNAMENTO 2022



## LEGENDA

-  Area percorsa dal fuoco
-  Fascia entro 50m
-  Particelle catastali al 30-07-2021
-  Confine comunale
-  Area percorsa dal fuoco fuori scheda

## NUMERO

2017-03

## LOCALITA'

LA STRA A SIGNA

## DATA

25/04/2017

## RIFERIMENTI CATASTALI all'anno dell'evento

Foglio: 17 - Particella: 553  
Foglio: 17 - Particella: 554  
Foglio: 17 - Particella: 552  
Foglio: 17 - Particella: 623



# CATASTO DELLE AREE PERCORSE DAL FUOCO AGGIORNAMENTO 2022



## LEGENDA

- Area percorsa dal fuoco
- Fascia entro 50m
- Particelle catastali al 30-07-2021
- Confine comunale
- Area percorsa dal fuoco fuori scheda

## NUMERO

2017-02

## LOCALITA'

POGGIO VITTORIO

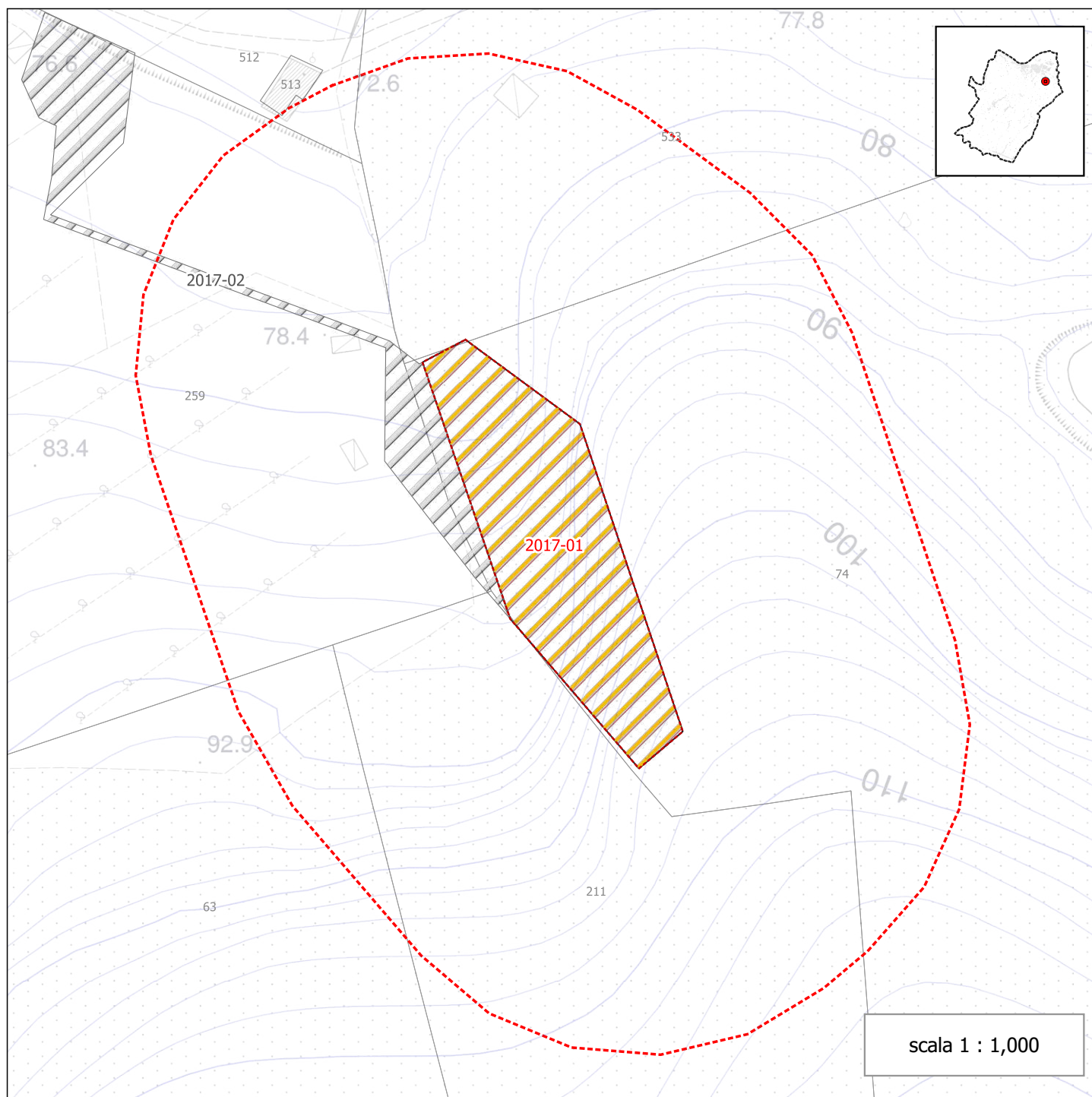
## DATA

13/03/2017






## RIFERIMENTI CATASTALI all'anno dell'evento

Foglio: 17 - Particella: 259  
Foglio: 17 - Particella: 74  
Foglio: 17 - Particella: 512  
Foglio: 17 - Particella: 533  
Foglio: 17 - Particella: 211

# CATASTO DELLE AREE PERCORSE DAL FUOCO AGGIORNAMENTO 2022



## LEGENDA

-  Area percorsa dal fuoco
-  Fascia entro 50m
-  Particelle catastali al 30-07-2021
-  Confine comunale
-  Area percorsa dal fuoco fuori scheda

## NUMERO

2017-01

## LOCALITA'

POGGIO VITTORIO

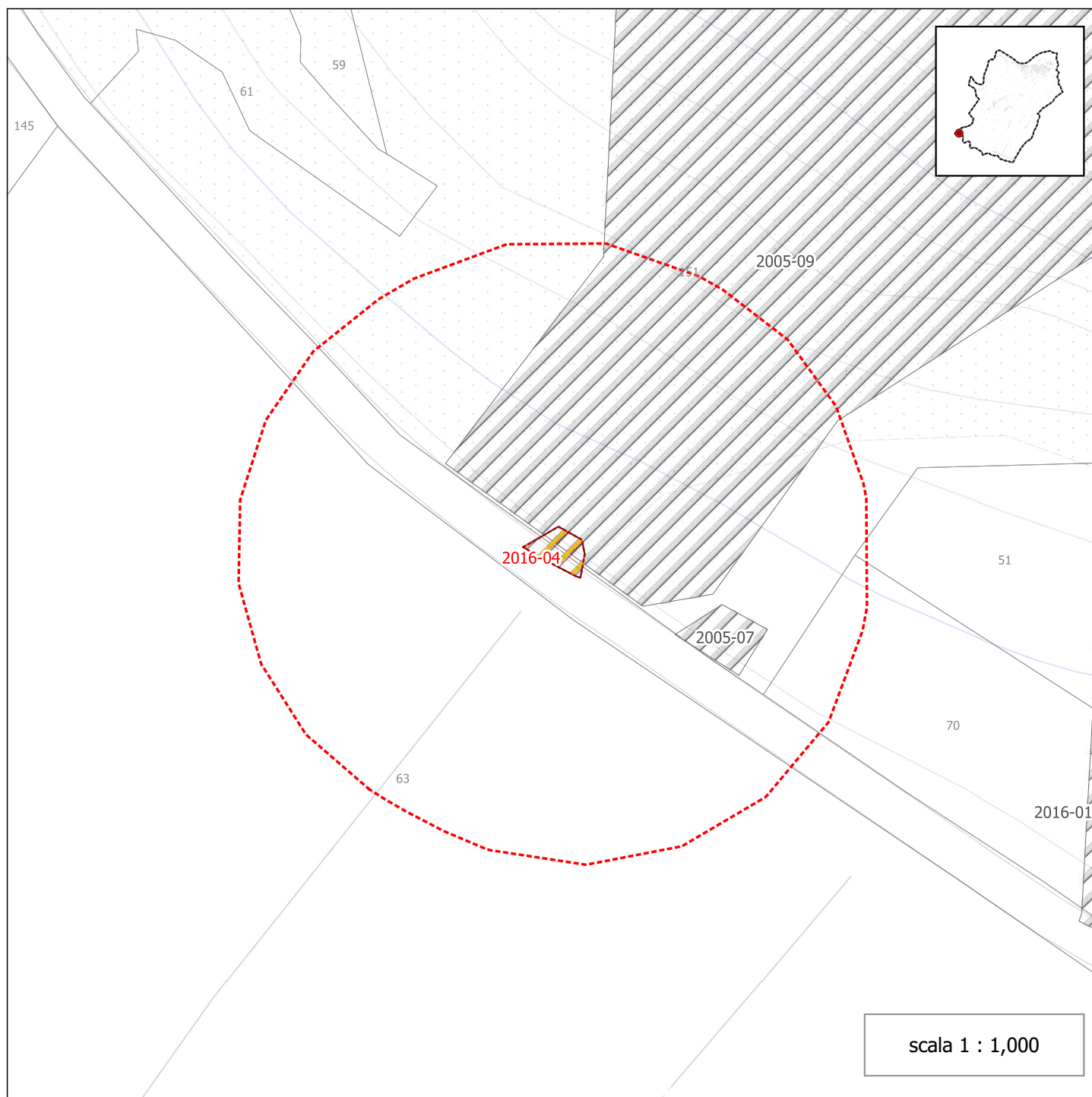
## DATA

13/03/2017






## RIFERIMENTI CATASTALI all'anno dell'evento

Foglio: 17 - Particella: 74  
Foglio: 17 - Particella: 533  
Foglio: 17 - Particella: 211

# CATASTO DELLE AREE PERCORSE DAL FUOCO AGGIORNAMENTO 2022



## LEGENDA

-  Area percorsa dal fuoco
-  Fascia entro 50m
-  Particelle catastali al 30-07-2021
-  Confine comunale
-  Area percorsa dal fuoco fuori scheda

## NUMERO

2016-04

## LOCALITA'

PIANDACCOLI

## DATA

13/09/2016

## RIFERIMENTI CATASTALI all'anno dell'evento






Foglio: 32 - Particella: STRADE  
Foglio: 32 - Particella: 151



# CATASTO DELLE AREE PERCORSE DAL FUOCO AGGIORNAMENTO 2022



## LEGENDA

-  Area percorsa dal fuoco
-  Fascia entro 50m
-  Particelle catastali al 30-07-2021
-  Confine comunale
-  Area percorsa dal fuoco fuori scheda

## NUMERO

2016-03

## LOCALITA'

SANT'IPPOLITO

## DATA

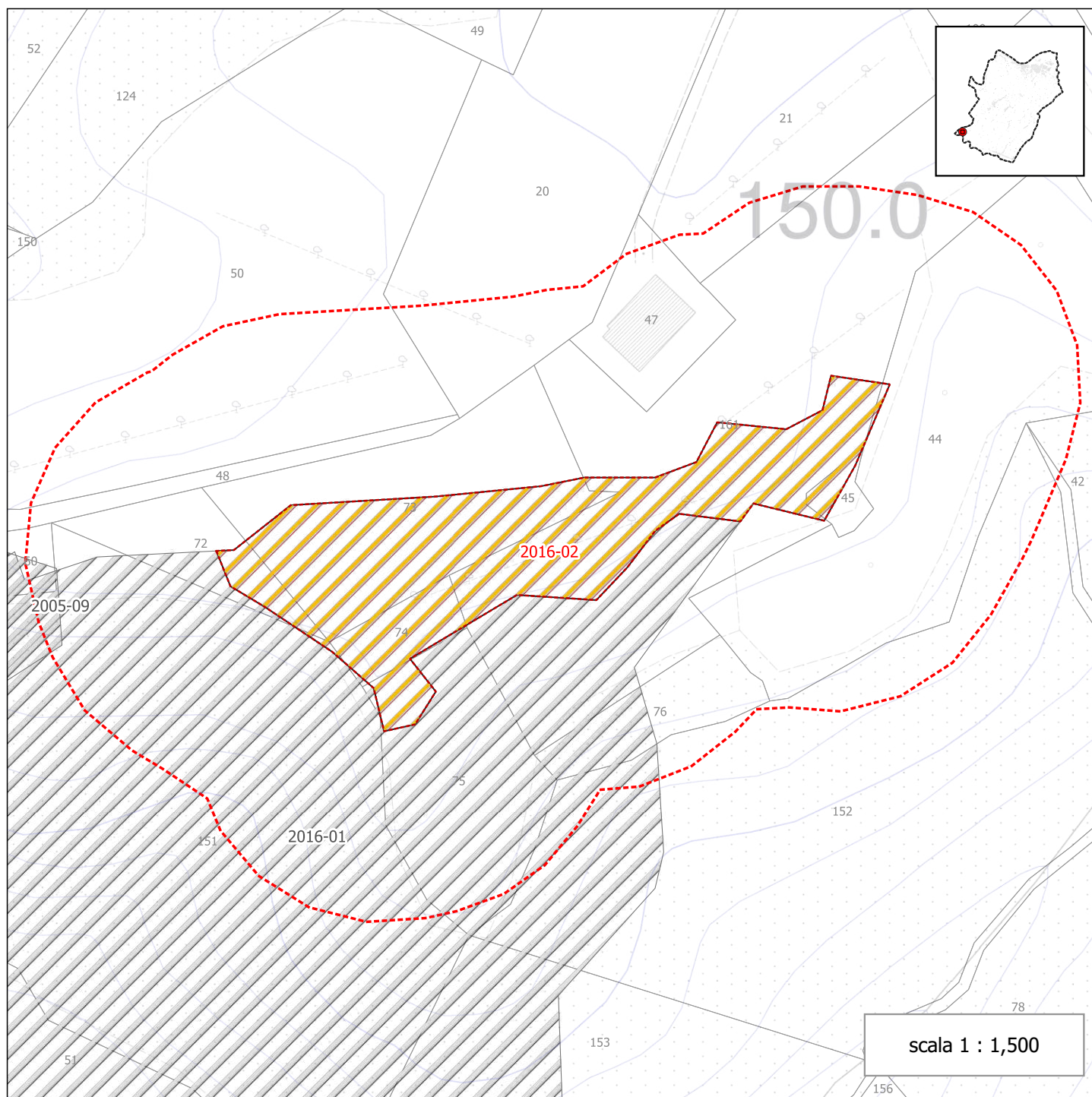
18/07/2016

## RIFERIMENTI CATASTALI all'anno dell'evento






Foglio: 38 - Particella: 13  
Foglio: 38 - Particella: 24

scala 1 : 1,000

# CATASTO DELLE AREE PERCORSE DAL FUOCO AGGIORNAMENTO 2022



## LEGENDA

-  Area percorsa dal fuoco
-  Fascia entro 50m
-  Particelle catastali al 30-07-2021
-  Confine comunale
-  Area percorsa dal fuoco fuori scheda

## NUMERO

2016-02

## LOCALITA'

PIANDACCOLI

## DATA

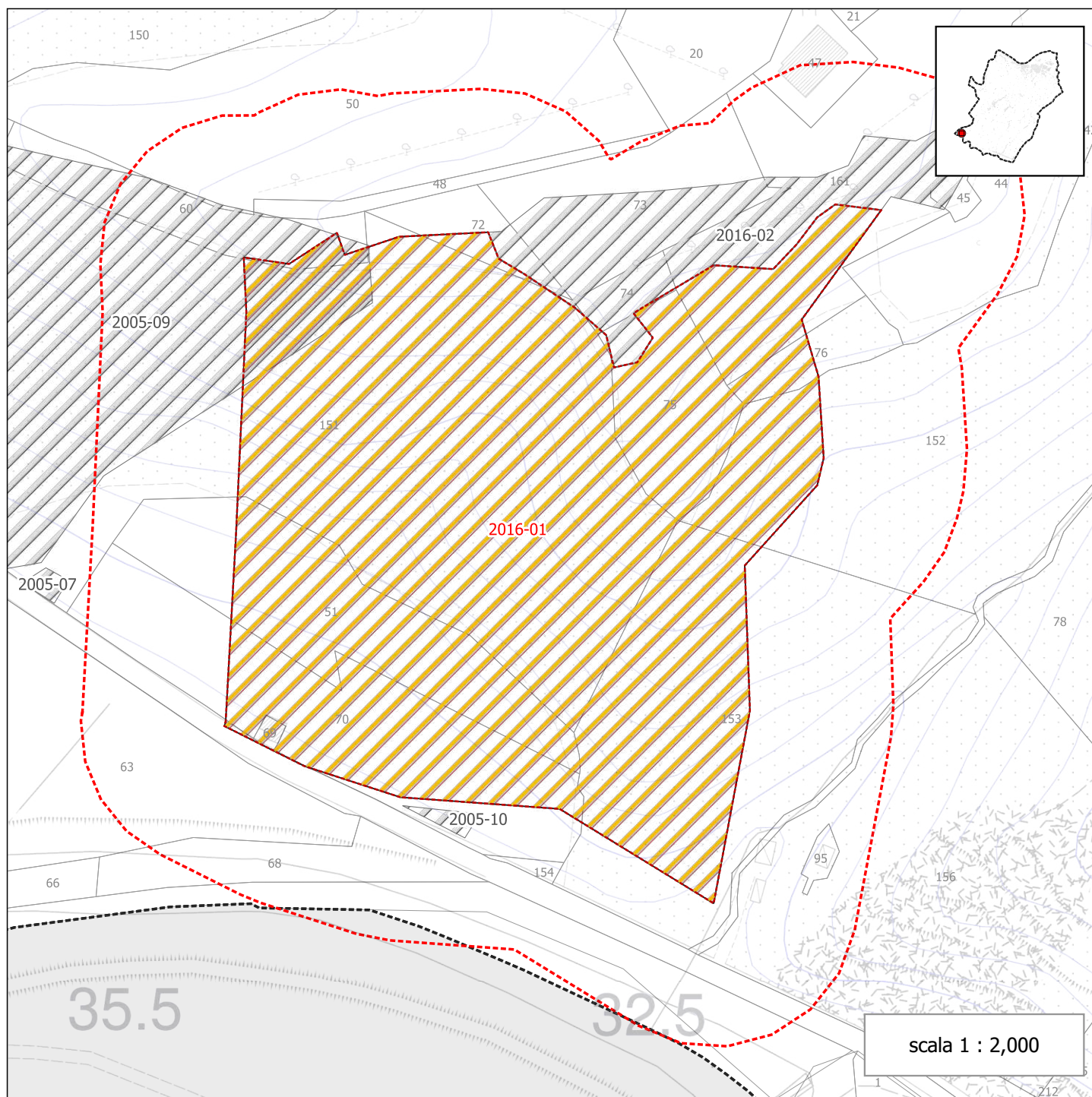
17/07/2016

## RIFERIMENTI CATASTALI all'anno dell'evento






Foglio: 32 - Particella: 161  
Foglio: 32 - Particella: 73  
Foglio: 32 - Particella: 74  
Foglio: 32 - Particella: 72  
Foglio: 32 - Particella: 75  
Foglio: 32 - Particella: 45  
Foglio: 32 - Particella: 151  
Foglio: 32 - Particella: 44



# CATASTO DELLE AREE PERCORSE DAL FUOCO AGGIORNAMENTO 2022



## LEGENDA

-  Area percorsa dal fuoco
-  Fascia entro 50m
-  Particelle catastali al 30-07-2021
-  Confine comunale
-  Area percorsa dal fuoco fuori scheda

## NUMERO

2016-01

## LOCALITA'

PIANDACCOLI

## DATA

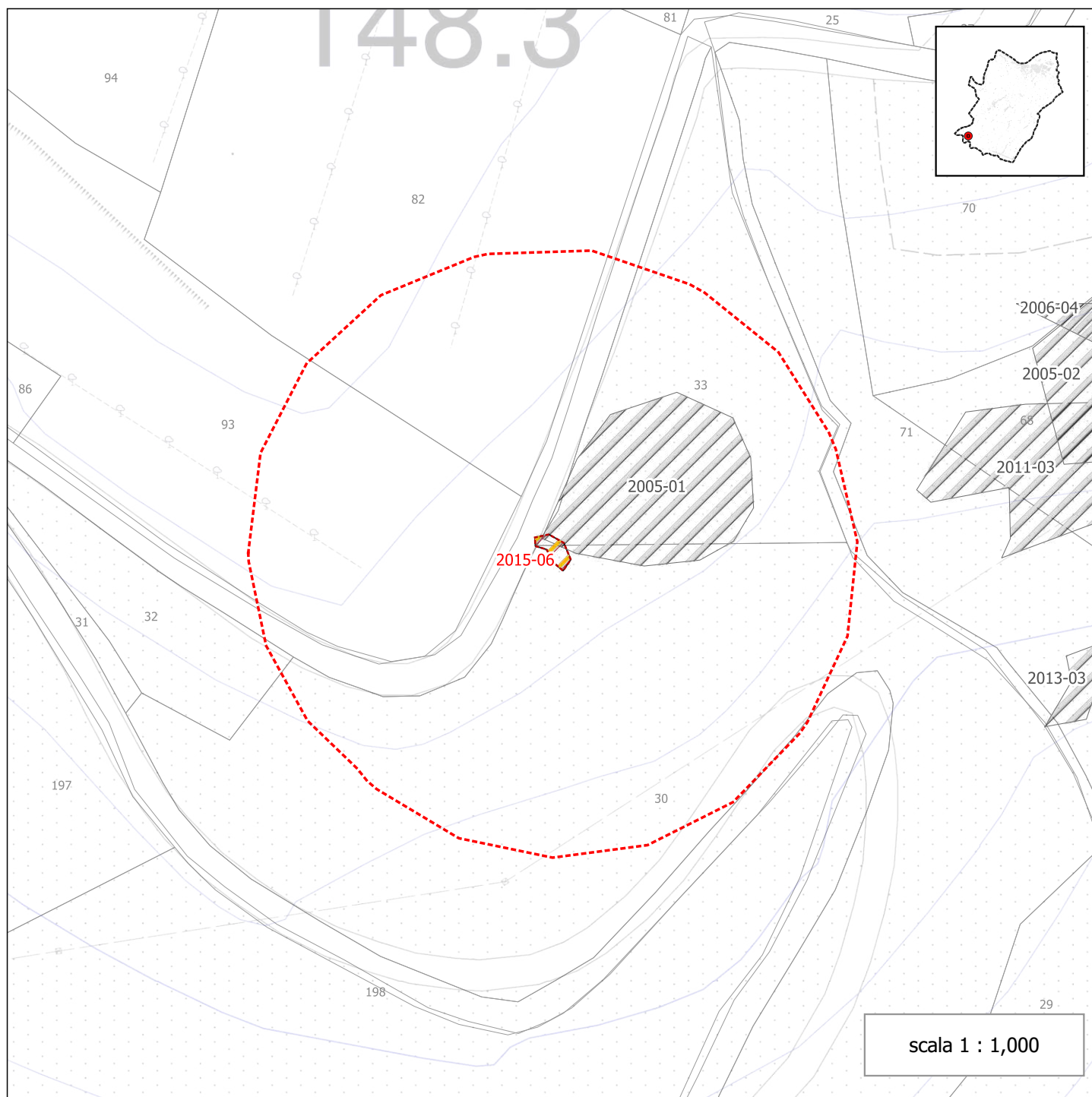
17/07/2016

## RIFERIMENTI CATASTALI all'anno dell'evento






Foglio: 32 - Particella: 151  
Foglio: 32 - Particella: 153  
Foglio: 32 - Particella: 51  
Foglio: 32 - Particella: 70  
Foglio: 32 - Particella: 75  
Foglio: 32 - Particella: 161  
Foglio: 32 - Particella: 152  
Foglio: 32 - Particella: 76  
Foglio: 32 - Particella: 72  
Foglio: 32 - Particella: 60  
Foglio: 32 - Particella: 69  
Foglio: 32 - Particella: 74  
Foglio: 32 - Particella: STRADE



# CATASTO DELLE AREE PERCORSE DAL FUOCO AGGIORNAMENTO 2022



## LEGENDA

-  Area percorsa dal fuoco
-  Fascia entro 50m
-  Particelle catastali al 30-07-2021
-  Confine comunale
-  Area percorsa dal fuoco fuori scheda

## NUMERO

2015-06

## LOCALITA'

PIANDACCOLI

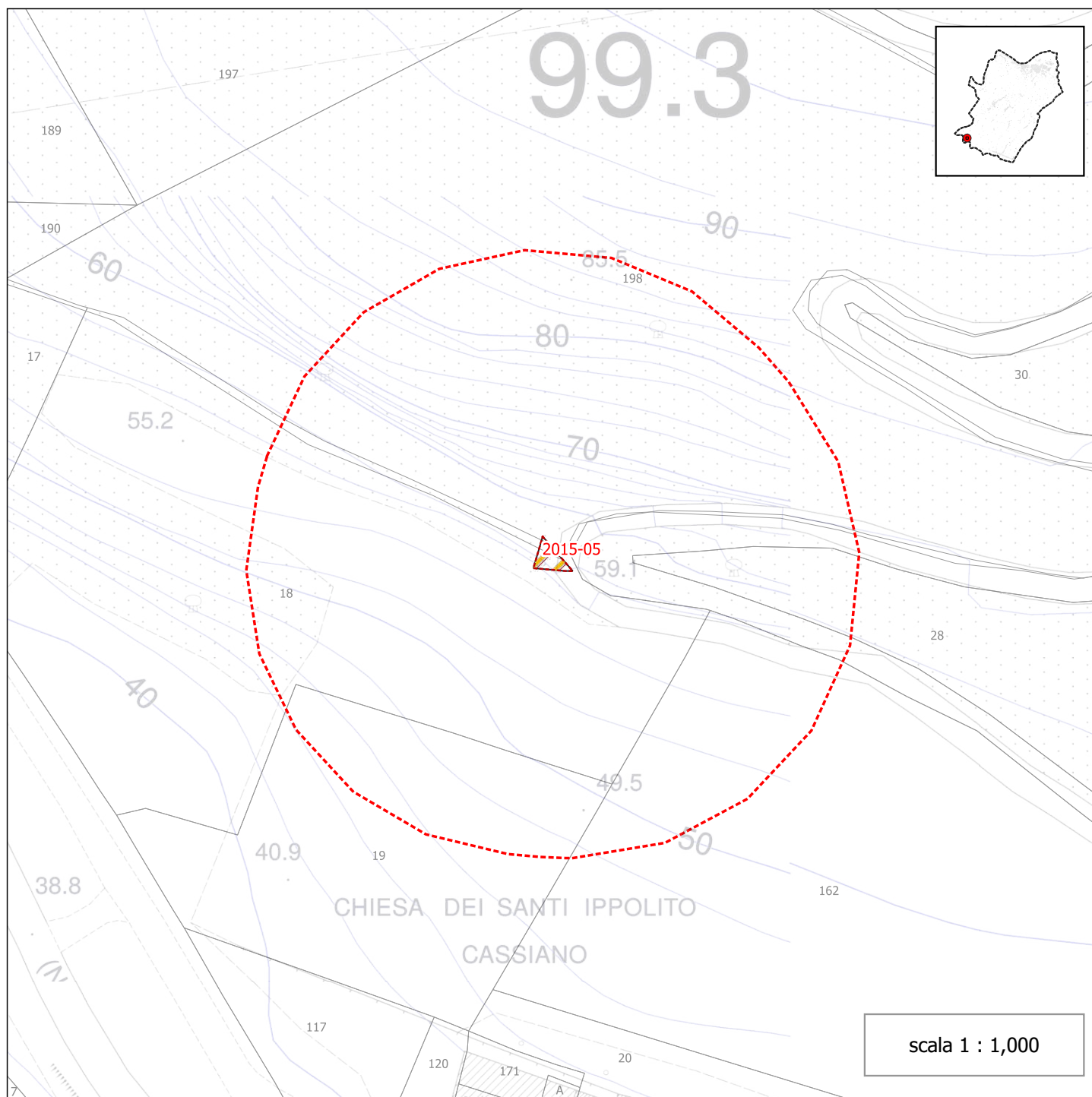
## DATA

06/08/2015

## RIFERIMENTI CATASTALI all'anno dell'evento

Foglio: 38 - Particella: 30  
Foglio: 38 - Particella: 33  
Foglio: 38 - Particella: STRADE

# CATASTO DELLE AREE PERCORSE DAL FUOCO AGGIORNAMENTO 2022



## LEGENDA

- Area percorsa dal fuoco
- Fascia entro 50m
- Particelle catastali al 30-07-2021
- Confine comunale
- Area percorsa dal fuoco fuori scheda

## NUMERO

2015-05

## LOCALITA'

I LECCI DI SANT'IPPOLITO

## DATA

01/08/2015

## RIFERIMENTI CATASTALI all'anno dell'evento

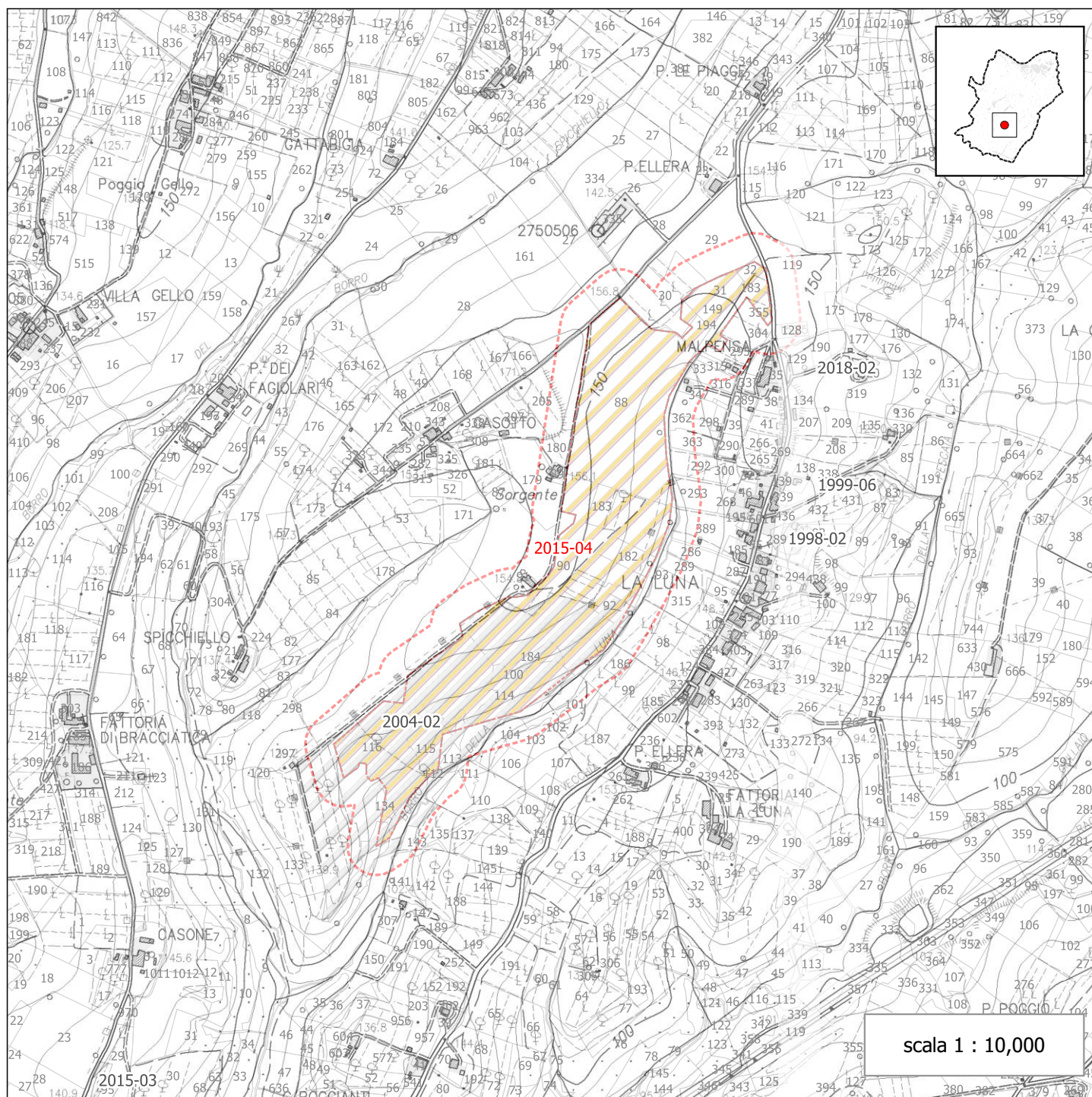
Foglio: 38 - Particella: 18  
Foglio: 32 - Particella: 198

scala 1 : 1,000








# CATASTO DELLE AREE PERCORSE DAL FUOCO

## AGGIORNAMENTO 2022



### LEGENDA

-  Area percorsa dal fuoco
-  Fascia entro 50m
-  Particelle catastali al 30-07-2021
-  Confine comunale
-  Area percorsa dal fuoco fuori scheda

### NUMERO

2015-04

### LOCALITA'

LA LUNA

### DATA

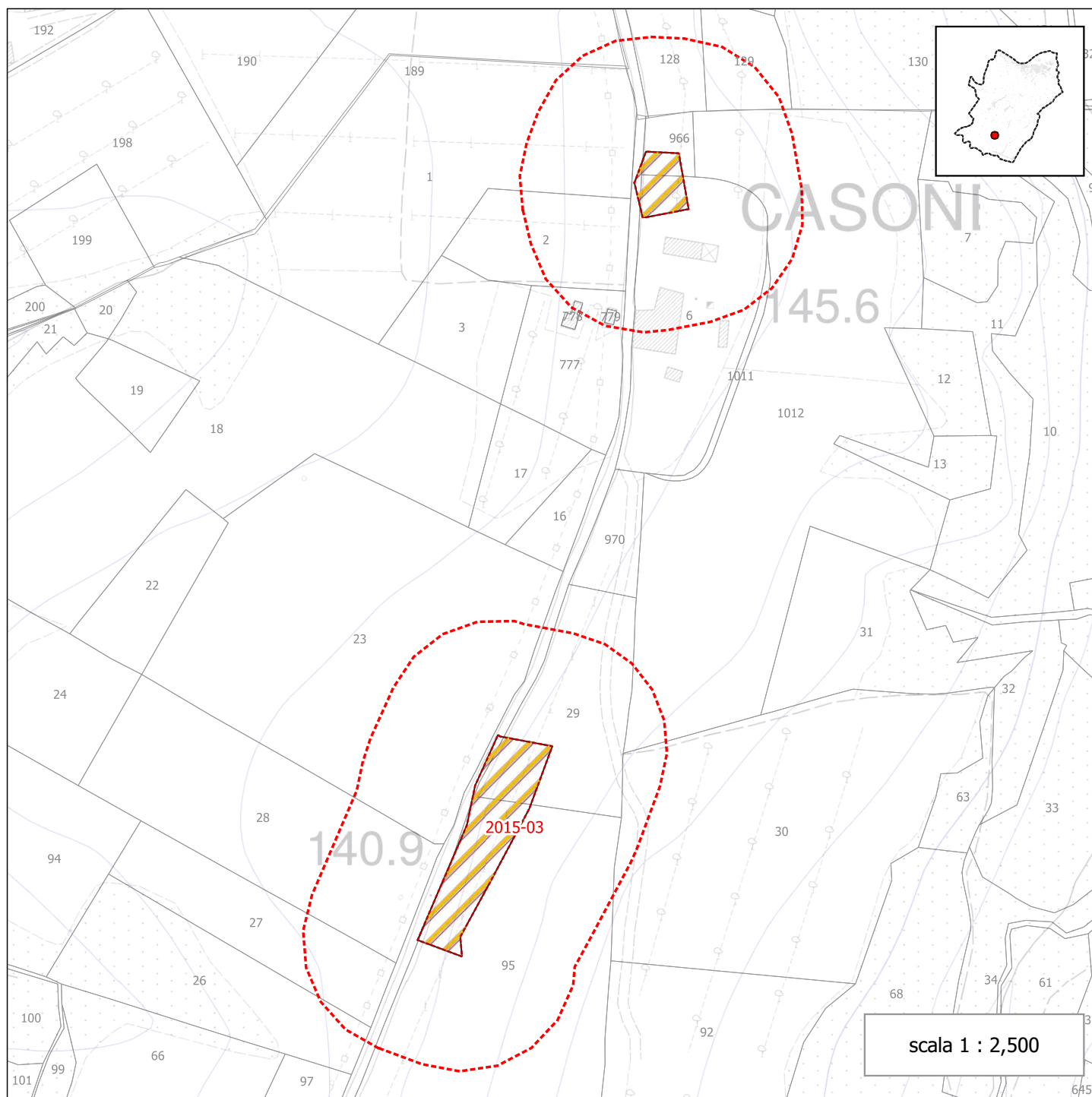
03/07/2015

### RIFERIMENTI CATASTALI all'anno dell'evento






Foglio: 35 - Particella: 88  
 Foglio: 35 - Particella: 90  
 Foglio: 35 - Particella: 116  
 Foglio: 35 - Particella: 114  
 Foglio: 35 - Particella: 92  
 Foglio: 28 - Particella: 31  
 Foglio: 35 - Particella: 115  
 Foglio: 35 - Particella: 182  
 Foglio: 35 - Particella: 100  
 Foglio: 28 - Particella: 355  
 Foglio: 35 - Particella: 183  
 Foglio: 28 - Particella: 149  
 Foglio: 28 - Particella: 194  
 Foglio: 28 - Particella: 183  
 Foglio: 28 - Particella: 32  
 Foglio: 35 - Particella: 184  
 Foglio: 28 - Particella: 30  
 Foglio: 35 - Particella: 133  
 Foglio: 28 - Particella: 353  
 Foglio: 35 - Particella: 134  
 Foglio: 35 - Particella: 112  
 Foglio: 35 - Particella: STRADE  
 Foglio: 28 - Particella: 29  
 Foglio: 35 - Particella: 91  
 Foglio: 28 - Particella: 33  
 Foglio: 28 - Particella: STRADE



# CATASTO DELLE AREE PERCORSE DAL FUOCO AGGIORNAMENTO 2022



## LEGENDA

-  Area percorsa dal fuoco
-  Fascia entro 50m
-  Particelle catastali al 30-07-2021
-  Confine comunale
-  Area percorsa dal fuoco fuori scheda

## NUMERO

2015-03

## LOCALITA'

BRACCIATICA

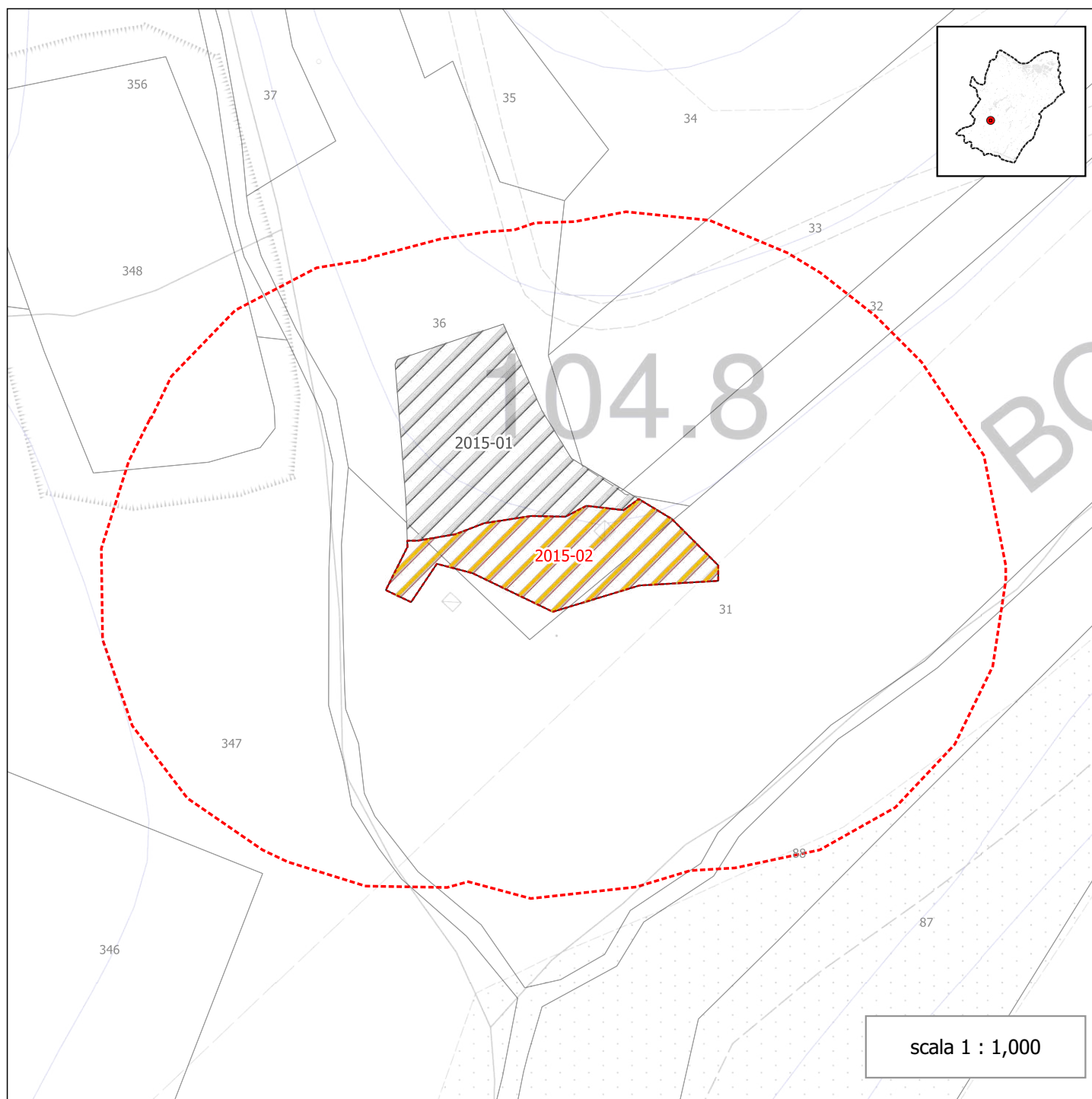
## DATA

13/06/2015






## RIFERIMENTI CATASTALI all'anno dell'evento

Foglio: 43 - Particella: 95  
Foglio: 43 - Particella: 29  
Foglio: 43 - Particella: 6  
Foglio: 43 - Particella: 966  
Foglio: 43 - Particella: STRADE

# CATASTO DELLE AREE PERCORSE DAL FUOCO AGGIORNAMENTO 2022



## LEGENDA

-  Area percorsa dal fuoco
-  Fascia entro 50m
-  Particelle catastali al 30-07-2021
-  Confine comunale
-  Area percorsa dal fuoco fuori scheda

## NUMERO

2015-02

## LOCALITA'

VILLA GELLO

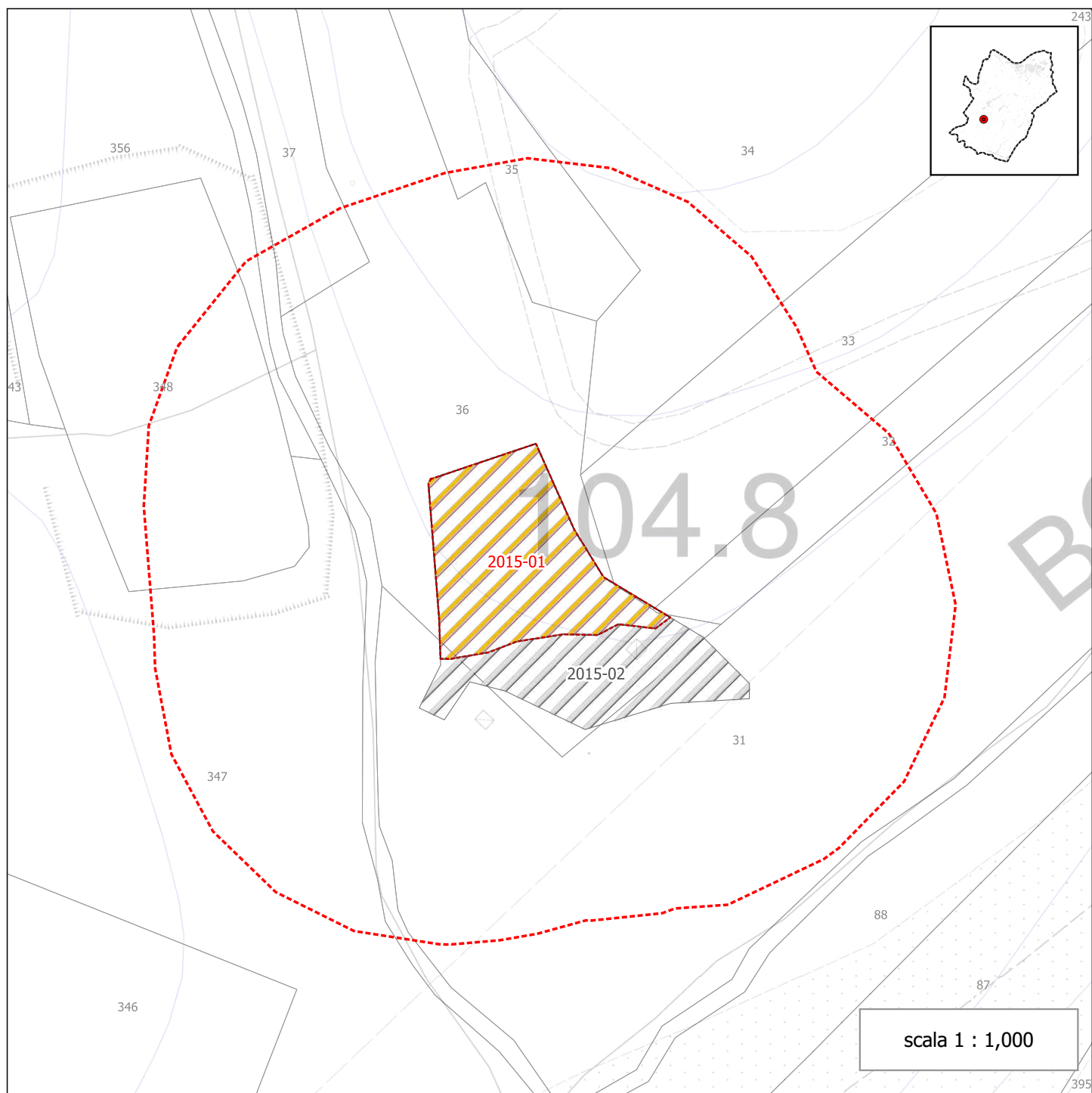
## DATA

18/05/2015






## RIFERIMENTI CATASTALI all'anno dell'evento

Foglio: 34 - Particella: 36  
Foglio: 34 - Particella: 31

# CATASTO DELLE AREE PERCORSE DAL FUOCO AGGIORNAMENTO 2022



## LEGENDA

-  Area percorsa dal fuoco
-  Fascia entro 50m
-  Particelle catastali al 30-07-2021
-  Confine comunale
-  Area percorsa dal fuoco fuori scheda

## NUMERO

2015-01

## LOCALITA'

VILLA GELLO

## DATA

18/05/2015

## RIFERIMENTI CATASTALI all'anno dell'evento






Foglio: 34 - Particella: 36  
Foglio: 34 - Particella: 31  
Foglio: 34 - Particella: 33  
Foglio: 34 - Particella: 32



# CATASTO DELLE AREE PERCORSE DAL FUOCO AGGIORNAMENTO 2022



## LEGENDA

-  Area percorsa dal fuoco
-  Fascia entro 50m
-  Particelle catastali al 30-07-2021
-  Confine comunale
-  Area percorsa dal fuoco fuori scheda

## NUMERO

2013-06

## LOCALITA'

BRACCIATICA

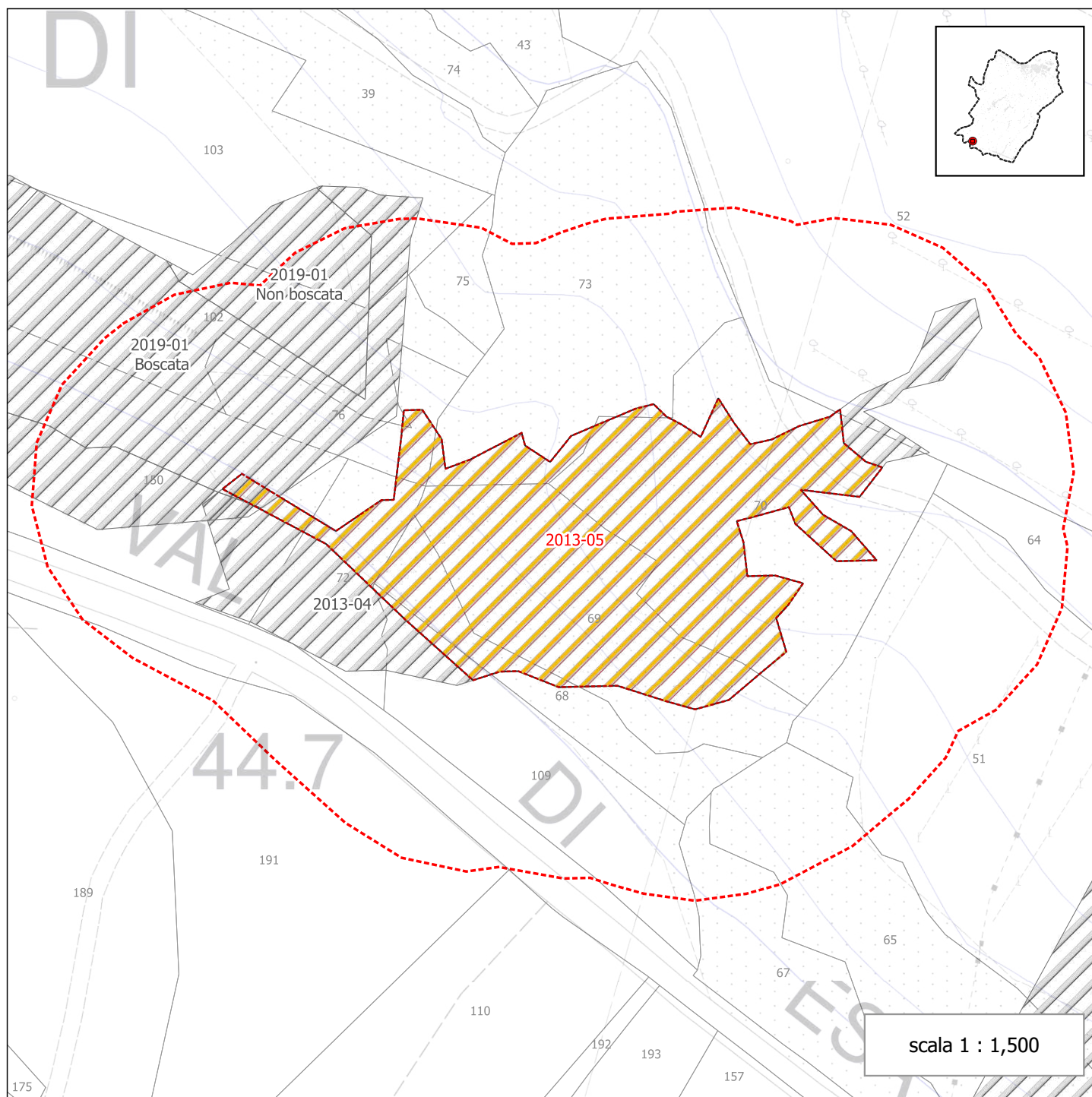
## DATA

02/09/2013

## RIFERIMENTI CATASTALI all'anno dell'evento

Foglio: 42 - Particella: 112  
Foglio: 39 - Particella: STRADE  
Foglio: 42 - Particella: 2

# CATASTO DELLE AREE PERCORSE DAL FUOCO AGGIORNAMENTO 2022



## LEGENDA

- Area percorsa dal fuoco
- Fascia entro 50m
- Particelle catastali al 30-07-2021
- Confine comunale
- Area percorsa dal fuoco fuori scheda

## NUMERO

2013-05

## LOCALITA'

I LECCI DI SANT'IPPOLITO

## DATA

13/08/2013






## RIFERIMENTI CATASTALI all'anno dell'evento

Foglio: 38 - Particella: 70  
Foglio: 38 - Particella: 69  
Foglio: 38 - Particella: 68  
Foglio: 38 - Particella: 73  
Foglio: 38 - Particella: 72  
Foglio: 38 - Particella: 76  
Foglio: 38 - Particella: 150  
Foglio: 38 - Particella: 109  
Foglio: 38 - Particella: 102  
Foglio: 38 - Particella: 52

# CATASTO DELLE AREE PERCORSE DAL FUOCO AGGIORNAMENTO 2022



## LEGENDA

-  Area percorsa dal fuoco
-  Fascia entro 50m
-  Particelle catastali al 30-07-2021
-  Confine comunale
-  Area percorsa dal fuoco fuori scheda

## NUMERO

2013-04

## LOCALITA'

I LECCI DI SANT'IPPOLITO

## DATA

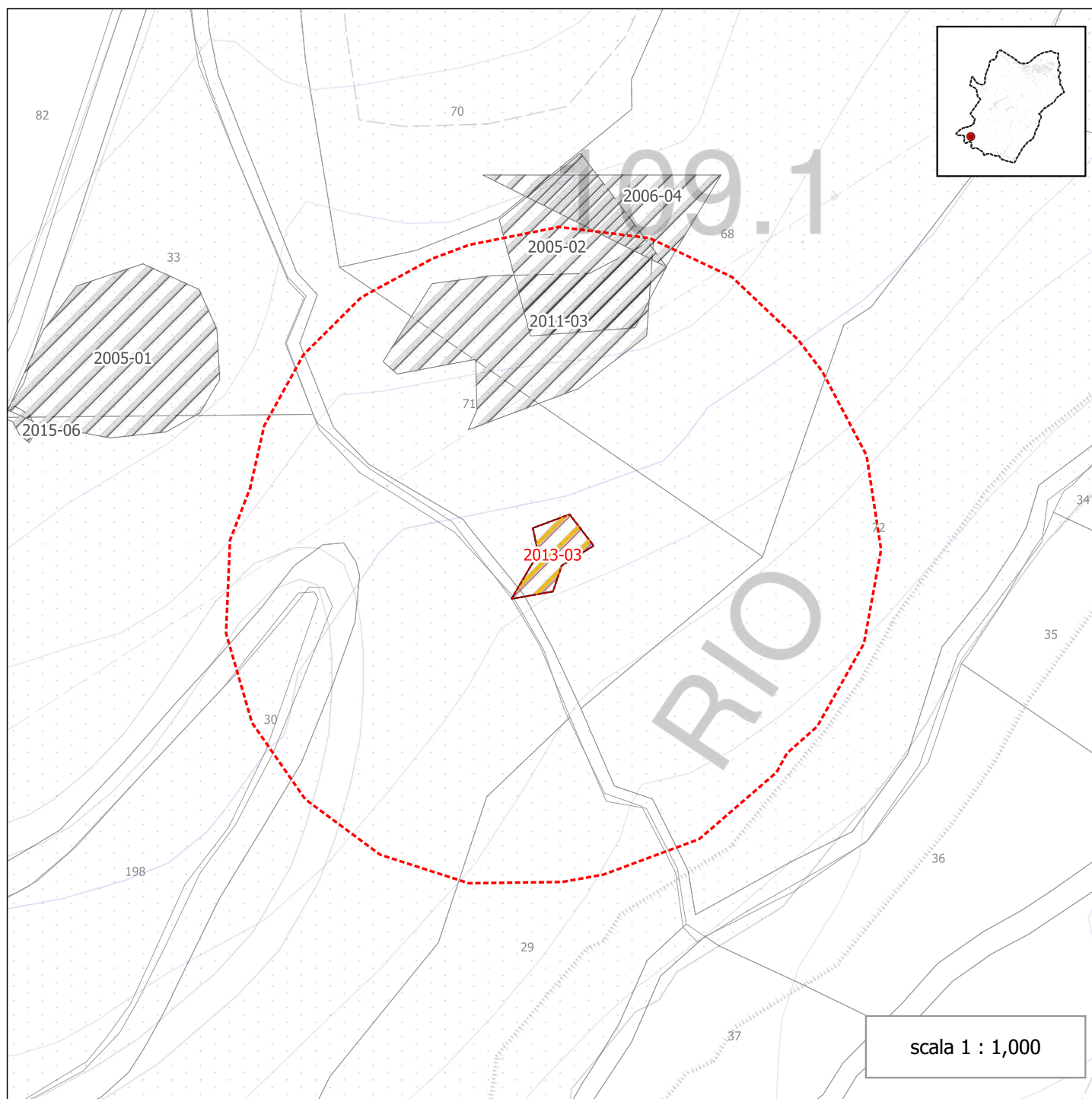
13/08/2013

## RIFERIMENTI CATASTALI all'anno dell'evento

Foglio: 38 - Particella: 72  
Foglio: 38 - Particella: 150  
Foglio: 38 - Particella: 52  
Foglio: 38 - Particella: 109  
Foglio: 38 - Particella: 70



# CATASTO DELLE AREE PERCORSE DAL FUOCO AGGIORNAMENTO 2022



## LEGENDA

- Area percorsa dal fuoco
- Fascia entro 50m
- Particelle catastali al 30-07-2021
- Confine comunale
- Area percorsa dal fuoco fuori scheda

## NUMERO

2013-03

## LOCALITA'

PIANDACCOLI

## DATA

06/08/2013






## RIFERIMENTI CATASTALI all'anno dell'evento

Foglio: 33 - Particella: 71  
Foglio: 33 - Particella: ACQUE  
Foglio: 38 - Particella: 30

# CATASTO DELLE AREE PERCORSE DAL FUOCO AGGIORNAMENTO 2022



## LEGENDA

-  Area percorsa dal fuoco
-  Fascia entro 50m
-  Particelle catastali al 30-07-2021
-  Confine comunale
-  Area percorsa dal fuoco fuori scheda

## NUMERO

2013-02

## LOCALITA'

BRUCIANESI

## DATA

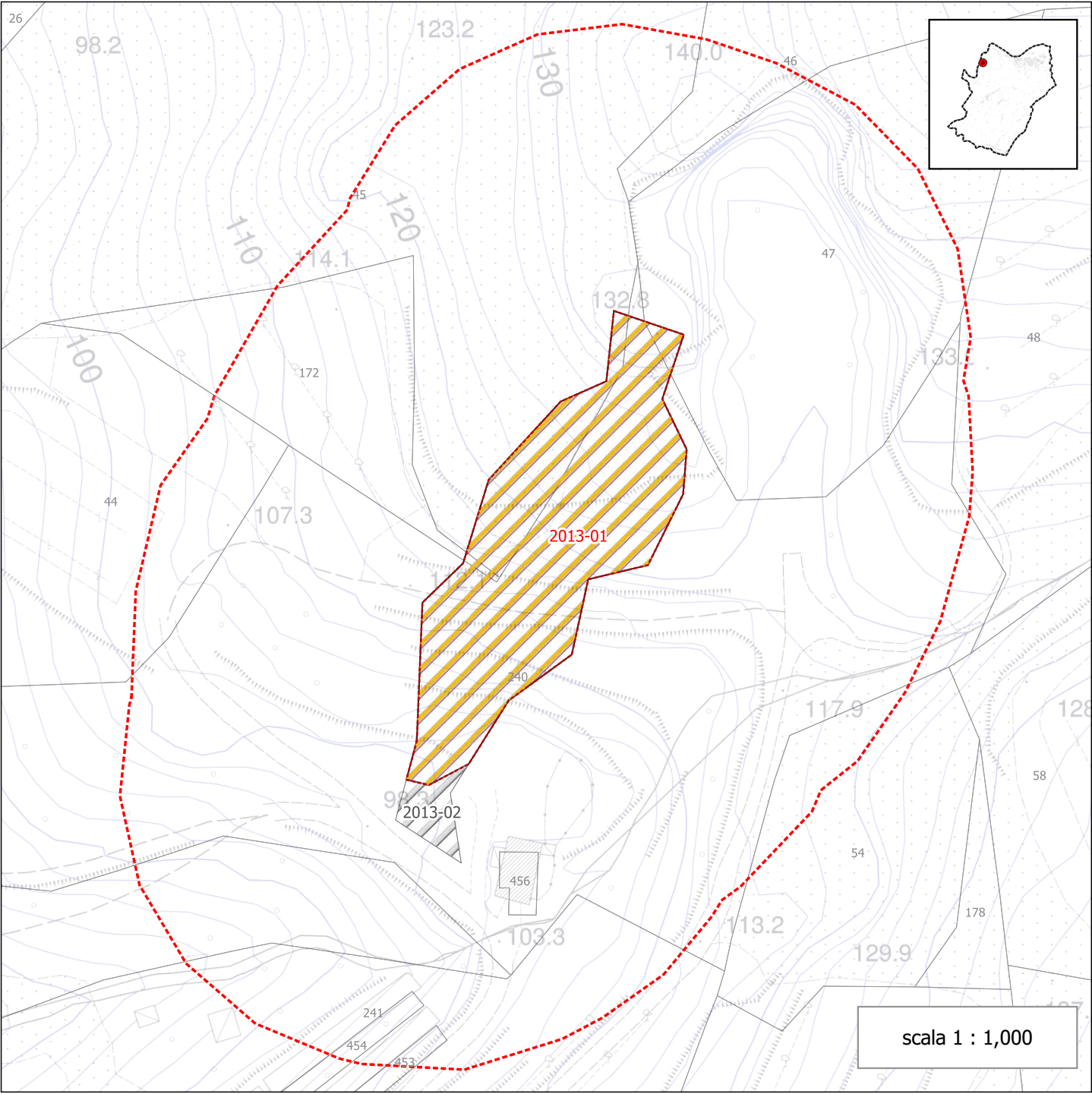
21/07/2013

## RIFERIMENTI CATASTALI all'anno dell'evento






Foglio: 1 - Particella: 240



# CATASTO DELLE AREE PERCORSE DAL FUOCO AGGIORNAMENTO 2022



**LEGENDA**

-  Area percorsa dal fuoco
-  Fascia entro 50m
-  Particelle catastali al 30-07-2021
-  Confine comunale
-  Area percorsa dal fuoco fuori scheda

**NUMERO**

2013-01

**LOCALITA'**

BRUCIANESI

**DATA**

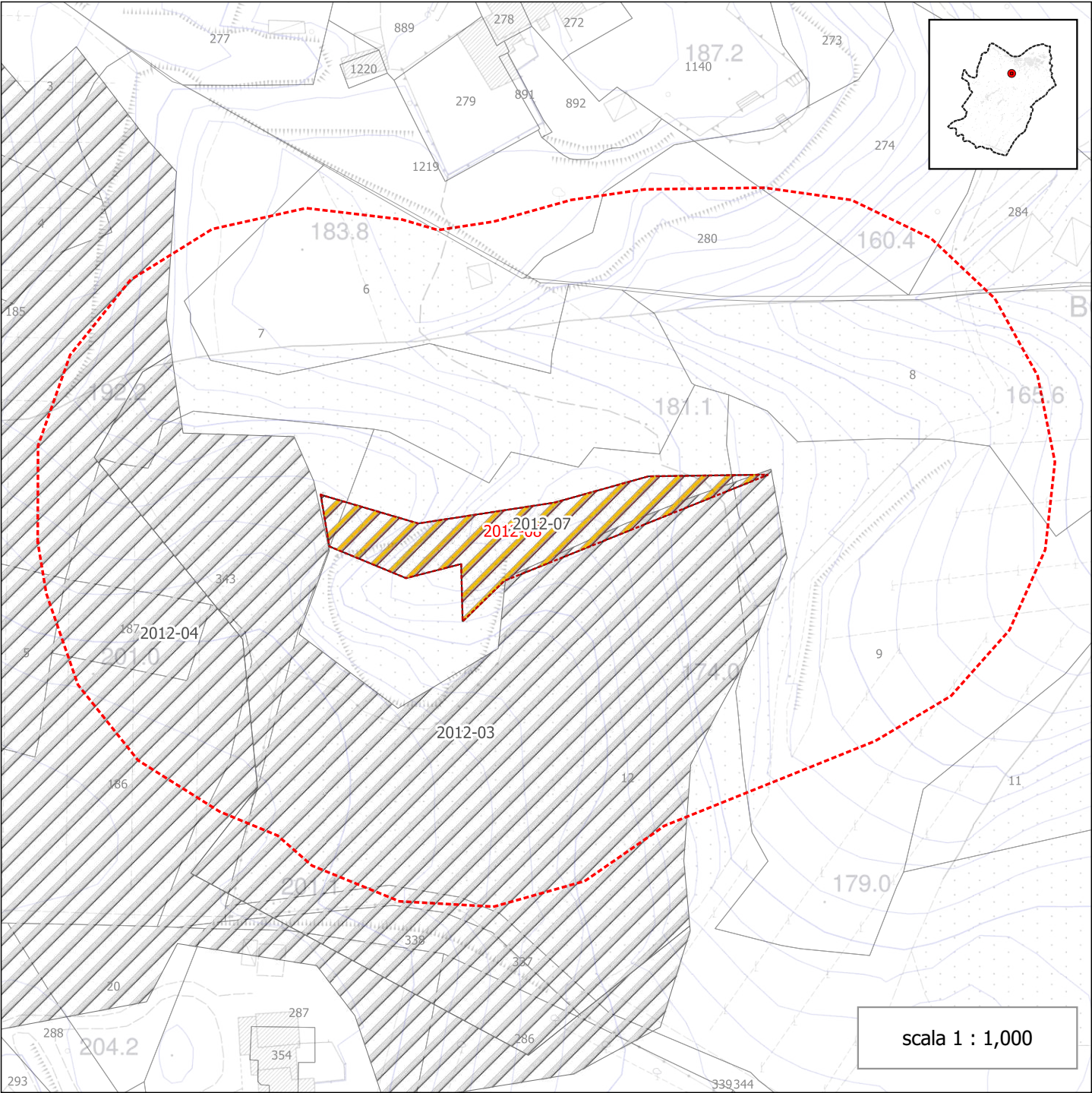
21/07/2013

**RIFERIMENTI CATASTALI  
all'anno dell'evento**

Foglio: 1 - Particella: 240  
Foglio: 1 - Particella: 45  
Foglio: 1 - Particella: 47  
Foglio: 1 - Particella: 172



CATASTO DELLE AREE PERCORSE DAL FUOCO  
AGGIORNAMENTO 2022



LEGENDA

- Area percorsa dal fuoco
- Fascia entro 50m
- Particelle catastali al 30-07-2021
- Confine comunale
- Area percorsa dal fuoco fuori scheda

NUMERO

2012-08

LOCALITA'

POGGIO FANTONE

DATA

16/07/2012

RIFERIMENTI CATASTALI  
all'anno dell'evento



# CATASTO DELLE AREE PERCORSE DAL FUOCO AGGIORNAMENTO 2022



## LEGENDA

- Area percorsa dal fuoco
- Fascia entro 50m
- Particelle catastali al 30-07-2021
- Confine comunale
- Area percorsa dal fuoco fuori scheda

## NUMERO

2012-07

## LOCALITA'

POGGIO FANTONE

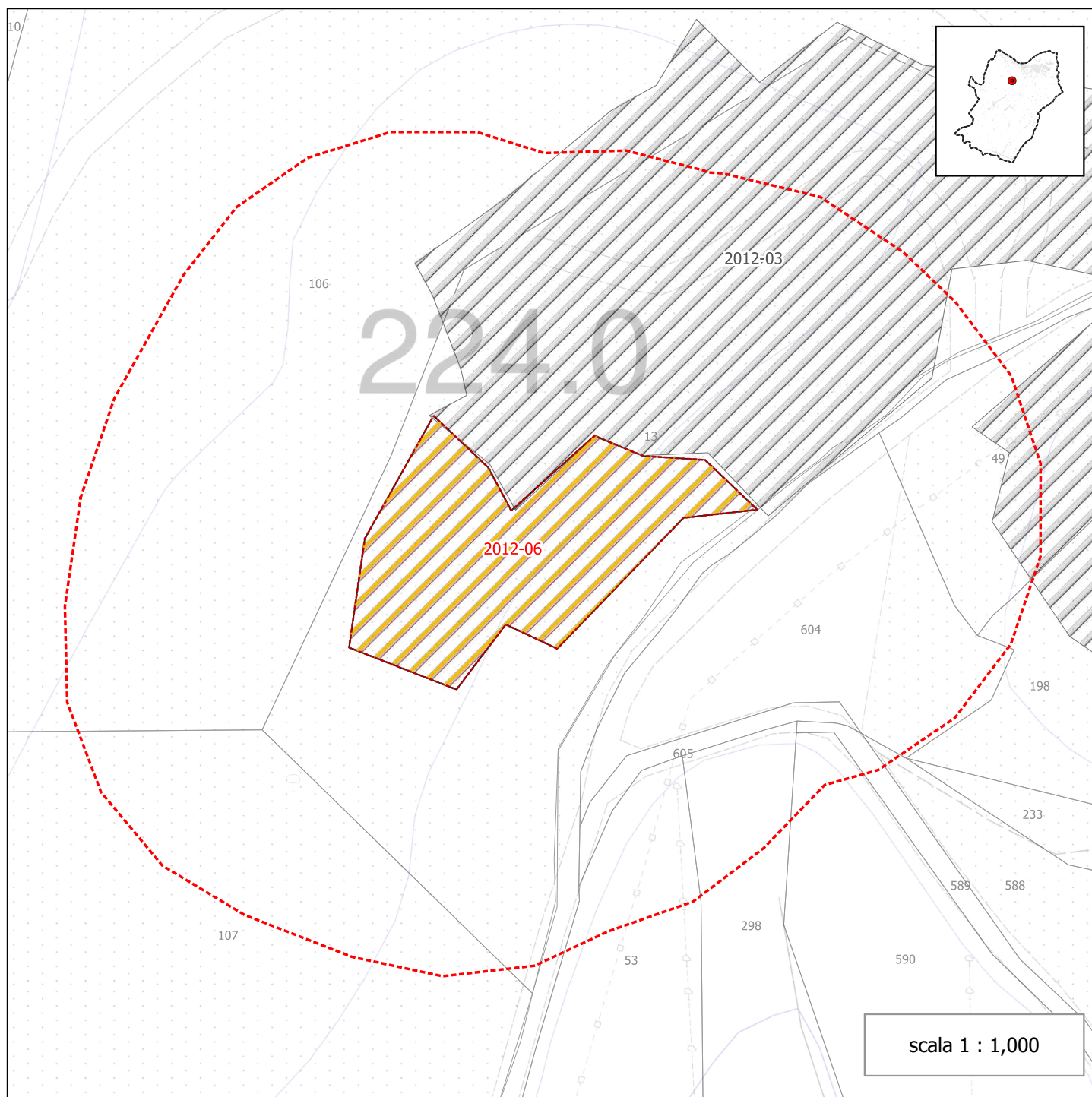
## DATA

16/07/2012

## RIFERIMENTI CATASTALI all'anno dell'evento

Foglio: 14 - Particella: 12  
Foglio: 14 - Particella: 343  
Foglio: 14 - Particella: 9

# CATASTO DELLE AREE PERCORSE DAL FUOCO AGGIORNAMENTO 2022



## LEGENDA

- Area percorsa dal fuoco
- Fascia entro 50m
- Particelle catastali al 30-07-2021
- Confine comunale
- Area percorsa dal fuoco fuori scheda

## NUMERO

2012-06

## LOCALITA'

MALMANTILE

## DATA

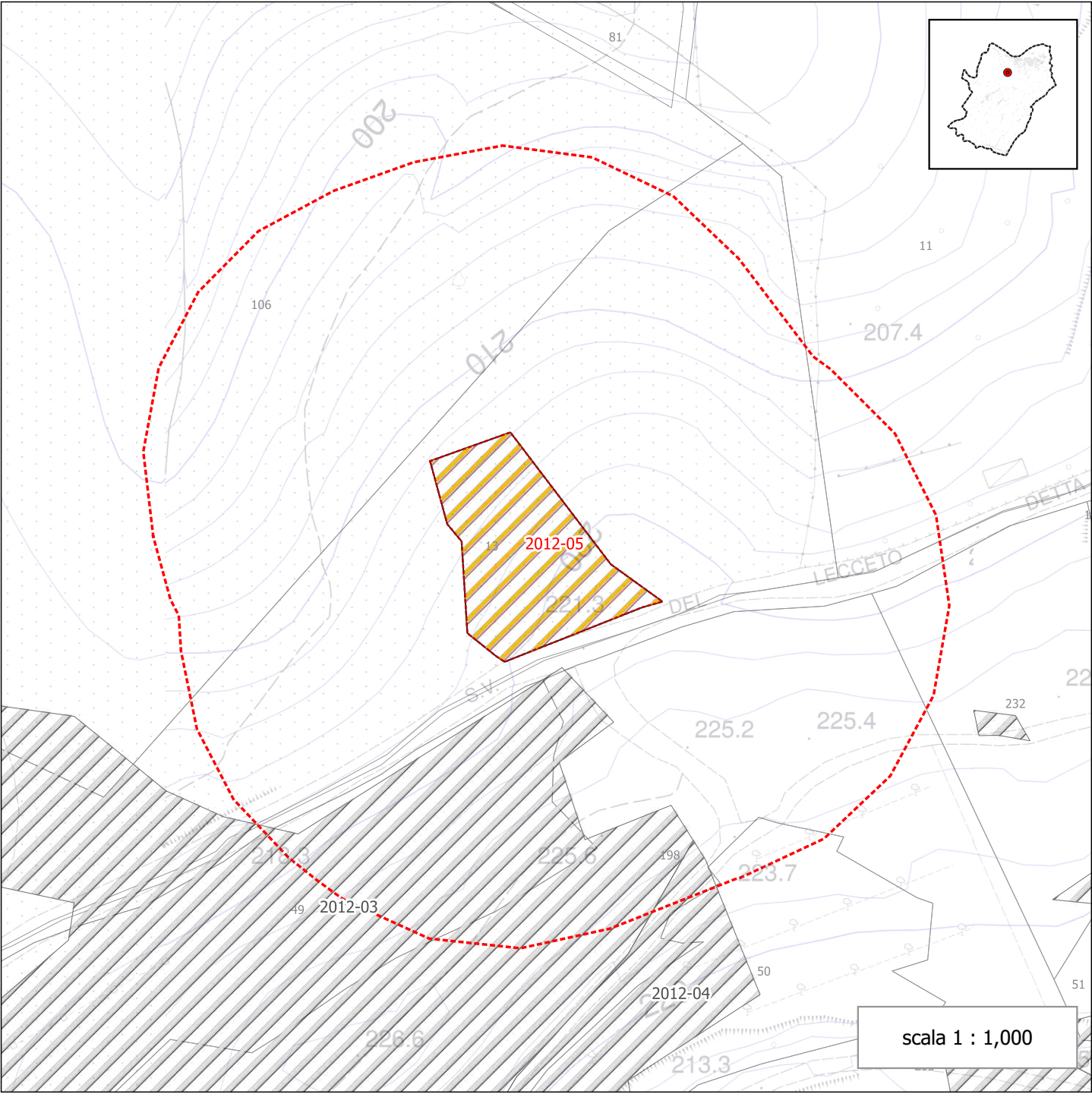
13/07/2012

## RIFERIMENTI CATASTALI all'anno dell'evento

Foglio: 13 - Particella: 13  
Foglio: 14 - Particella: STRADE



CATASTO DELLE AREE PERCORSE DAL FUOCO  
AGGIORNAMENTO 2022



LEGENDA

- Area percorsa dal fuoco
- Fascia entro 50m
- Particelle catastali al 30-07-2021
- Confine comunale
- Area percorsa dal fuoco fuori scheda

NUMERO

2012-05

LOCALITA'

MALMANTILE

DATA

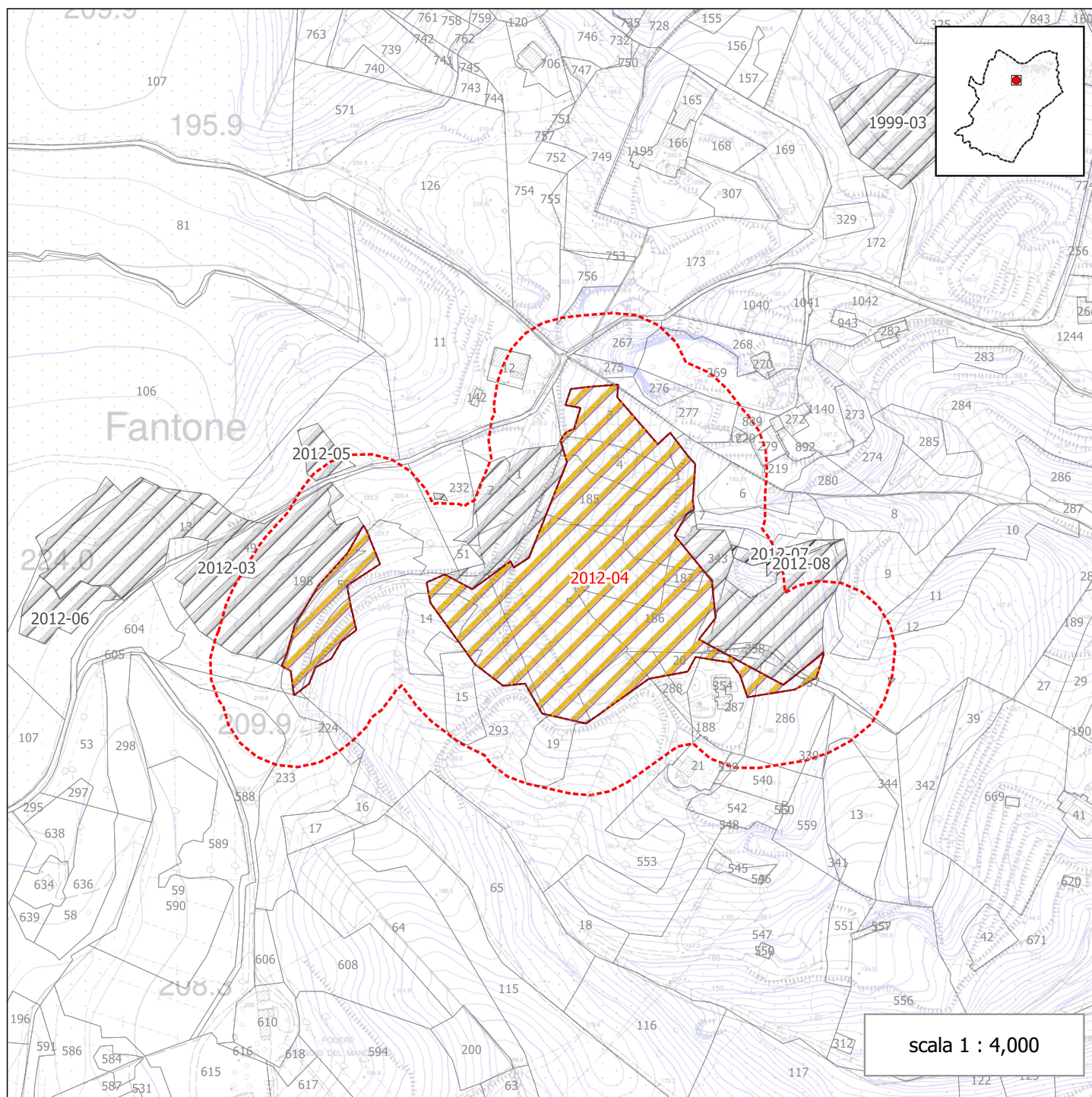
09/07/2012

RIFERIMENTI CATASTALI  
all'anno dell'evento






Foglio: 13 - Particella: 13



# CATASTO DELLE AREE PERCORSE DAL FUOCO AGGIORNAMENTO 2022



## LEGENDA

-  Area percorsa dal fuoco
-  Fascia entro 50m
-  Particelle catastali al 30-07-2021
-  Confine comunale
-  Area percorsa dal fuoco fuori scheda

## NUMERO

2012-04

## LOCALITA'

MALMANTILE

## DATA

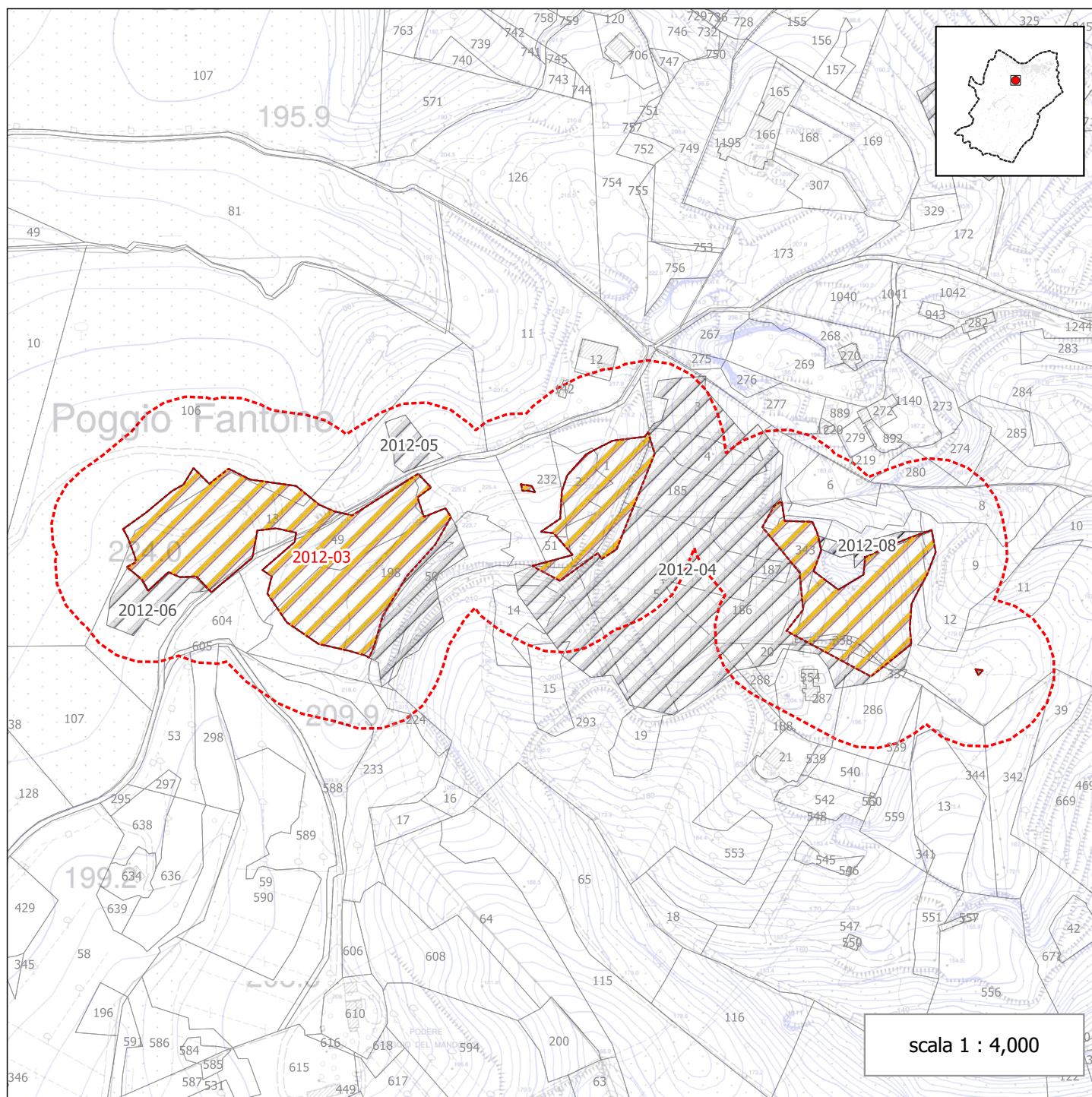
08/07/2012

## RIFERIMENTI CATASTALI all'anno dell'evento






Foglio: 14 - Particella: 5  
Foglio: 14 - Particella: 293  
Foglio: 14 - Particella: 186  
Foglio: 14 - Particella: 185  
Foglio: 14 - Particella: 7  
Foglio: 14 - Particella: 3  
Foglio: 14 - Particella: 50  
Foglio: 14 - Particella: 4  
Foglio: 14 - Particella: 14  
Foglio: 14 - Particella: 343  
Foglio: 14 - Particella: 198  
Foglio: 14 - Particella: 287  
Foglio: 14 - Particella: 20  
Foglio: 14 - Particella: 187  
Foglio: 14 - Particella: 286  
Foglio: 14 - Particella: 19  
Foglio: 14 - Particella: 288  
Foglio: 14 - Particella: 12  
Foglio: 14 - Particella: 15  
Foglio: 14 - Particella: 337  
Foglio: 14 - Particella: 338  
Foglio: 5 - Particella: 277  
Foglio: 14 - Particella: 1  
Foglio: 14 - Particella: 224



# CATASTO DELLE AREE PERCORSE DAL FUOCO AGGIORNAMENTO 2022



## LEGENDA

-  Area percorsa dal fuoco
-  Fascia entro 50m
-  Particelle catastali al 30-07-2021
-  Confine comunale
-  Area percorsa dal fuoco fuori scheda

## NUMERO

2012-03

## LOCALITA'

MALMANTILE

## DATA

08/07/2012

## RIFERIMENTI CATASTALI all'anno dell'evento






Foglio: 13 - Particella: 13  
 Foglio: 14 - Particella: 198  
 Foglio: 14 - Particella: 12  
 Foglio: 14 - Particella: 49  
 Foglio: 14 - Particella: 1  
 Foglio: 14 - Particella: 343  
 Foglio: 13 - Particella: 106  
 Foglio: 14 - Particella: 2  
 Foglio: 14 - Particella: 5  
 Foglio: 14 - Particella: 338  
 Foglio: 14 - Particella: 185  
 Foglio: 14 - Particella: 337  
 Foglio: 14 - Particella: 232  
 Foglio: 14 - Particella: 286  
 Foglio: 14 - Particella: STRADE  
 Foglio: 14 - Particella: 9  
 Foglio: 14 - Particella: 7  
 Foglio: 14 - Particella: 51  
 Foglio: 14 - Particella: 293  
 Foglio: 14 - Particella: 287  
 Foglio: 14 - Particella: 186  
 Foglio: 14 - Particella: 4



# CATASTO DELLE AREE PERCORSE DAL FUOCO AGGIORNAMENTO 2022



## LEGENDA

-  Area percorsa dal fuoco
-  Fascia entro 50m
-  Particelle catastali al 30-07-2021
-  Confine comunale
-  Area percorsa dal fuoco fuori scheda

## NUMERO

2012-02

## LOCALITA'

BELFIORE

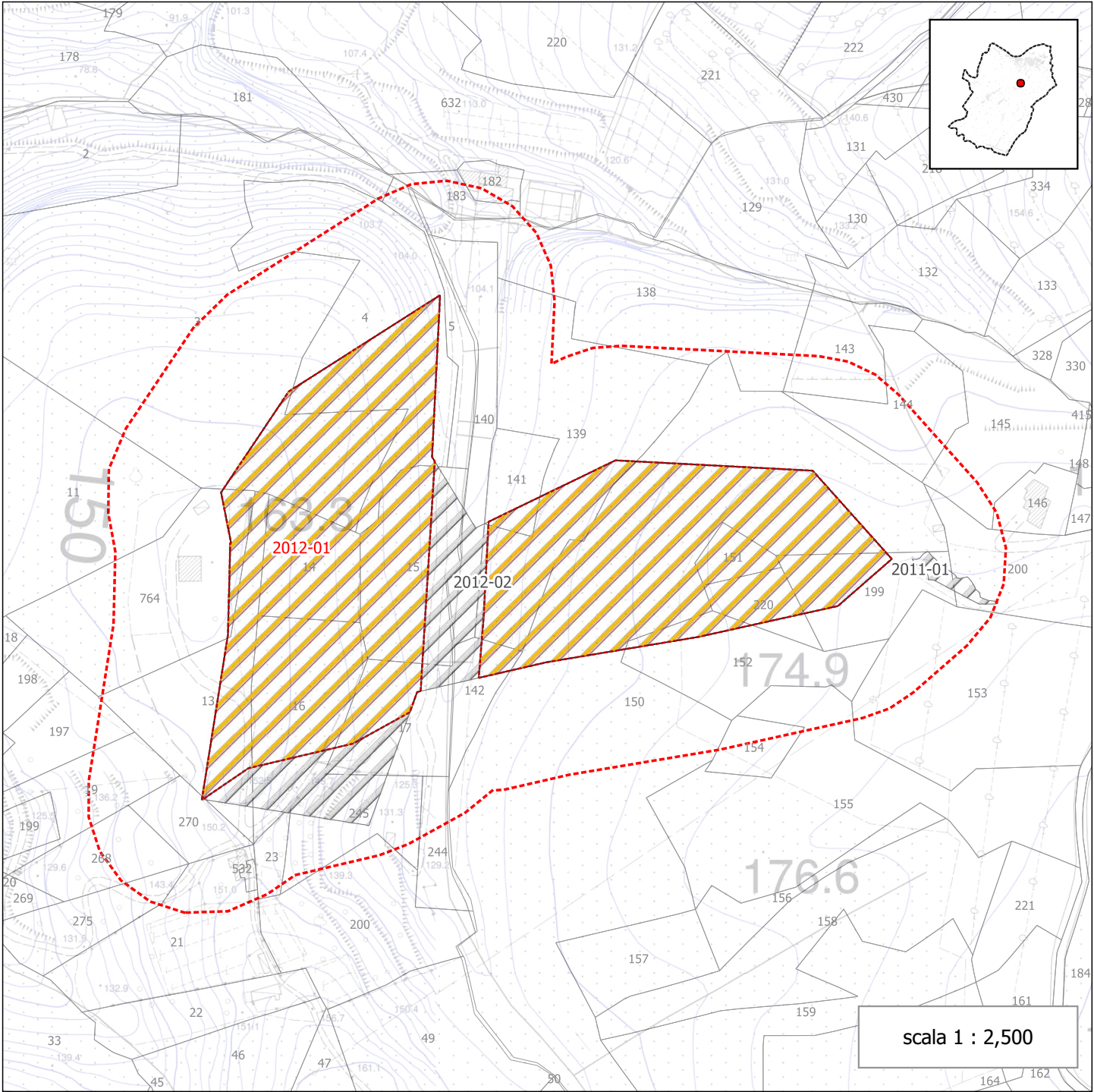
## DATA

15/03/2012






## RIFERIMENTI CATASTALI all'anno dell'evento

Foglio: 21 - Particella: 15  
Foglio: 21 - Particella: 245  
Foglio: 21 - Particella: 17  
Foglio: 15 - Particella: 140  
Foglio: 21 - Particella: 16  
Foglio: 15 - Particella: 142  
Foglio: 21 - Particella: 13  
Foglio: 15 - Particella: 139  
Foglio: 21 - Particella: 23  
Foglio: 21 - Particella: 4  
Foglio: 15 - Particella: 141  
Foglio: 21 - Particella: 270

# CATASTO DELLE AREE PERCORSE DAL FUOCO AGGIORNAMENTO 2022



## LEGENDA

-  Area percorsa dal fuoco
-  Fascia entro 50m
-  Particelle catastali al 30-07-2021
-  Confine comunale
-  Area percorsa dal fuoco fuori scheda

## NUMERO

2012-01

## LOCALITA'

BELFIORE

## DATA

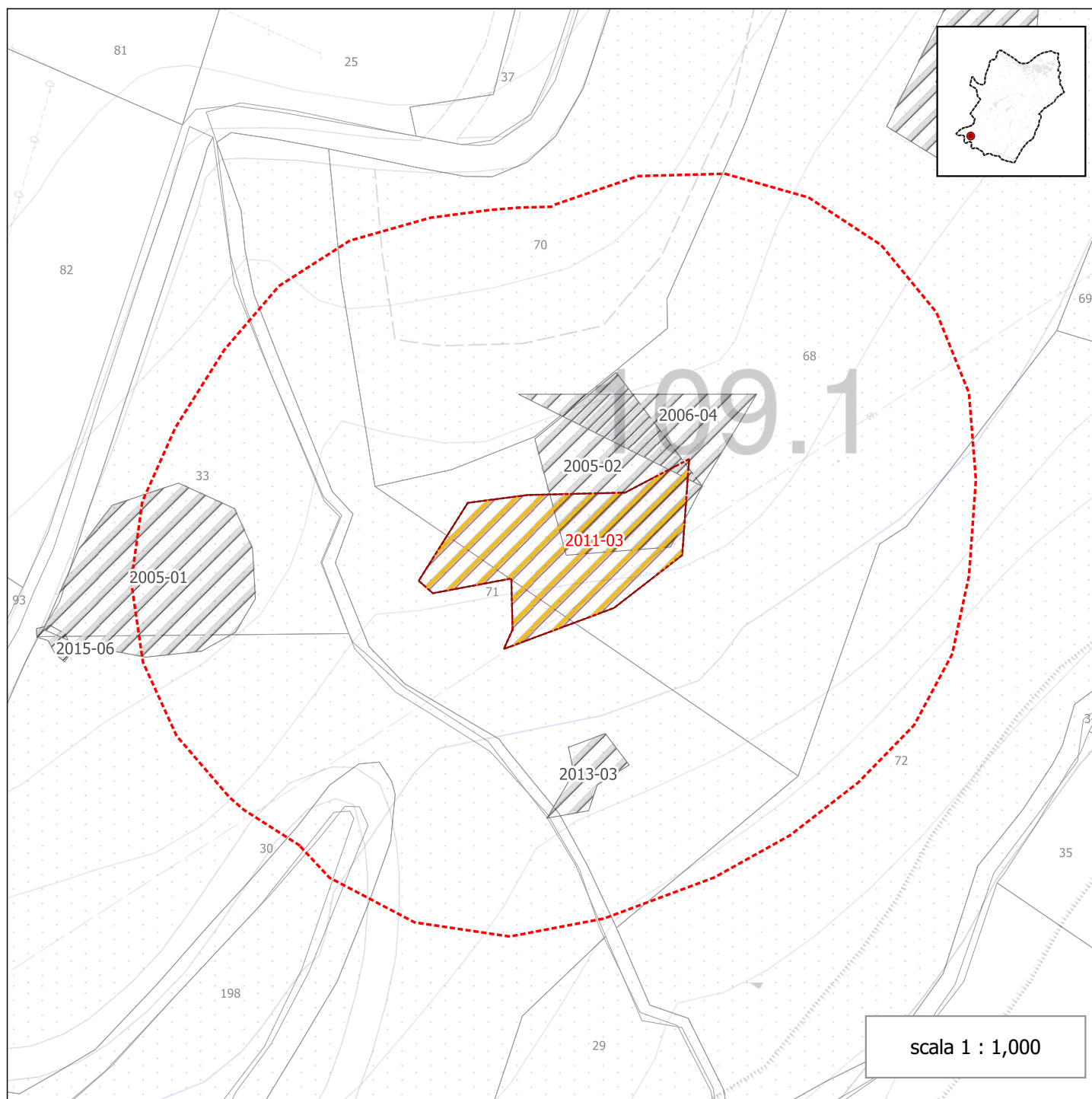
15/03/2012

## RIFERIMENTI CATASTALI all'anno dell'evento






Foglio: 15 - Particella: 150  
Foglio: 21 - Particella: 16  
Foglio: 21 - Particella: 4  
Foglio: 21 - Particella: 3  
Foglio: 21 - Particella: 15  
Foglio: 15 - Particella: 139  
Foglio: 21 - Particella: 14  
Foglio: 21 - Particella: 13  
Foglio: 21 - Particella: 17  
Foglio: 15 - Particella: 199  
Foglio: 15 - Particella: 220  
Foglio: 15 - Particella: 151  
Foglio: 21 - Particella: 12  
Foglio: 15 - Particella: 152  
Foglio: 15 - Particella: 142  
Foglio: 15 - Particella: 141  
Foglio: 21 - Particella: 270



# CATASTO DELLE AREE PERCORSE DAL FUOCO AGGIORNAMENTO 2022



## LEGENDA

-  Area percorsa dal fuoco
-  Fascia entro 50m
-  Particelle catastali al 30-07-2021
-  Confine comunale
-  Area percorsa dal fuoco fuori scheda

## NUMERO

2011-03

## LOCALITA'

PIANDACCOLI

## DATA

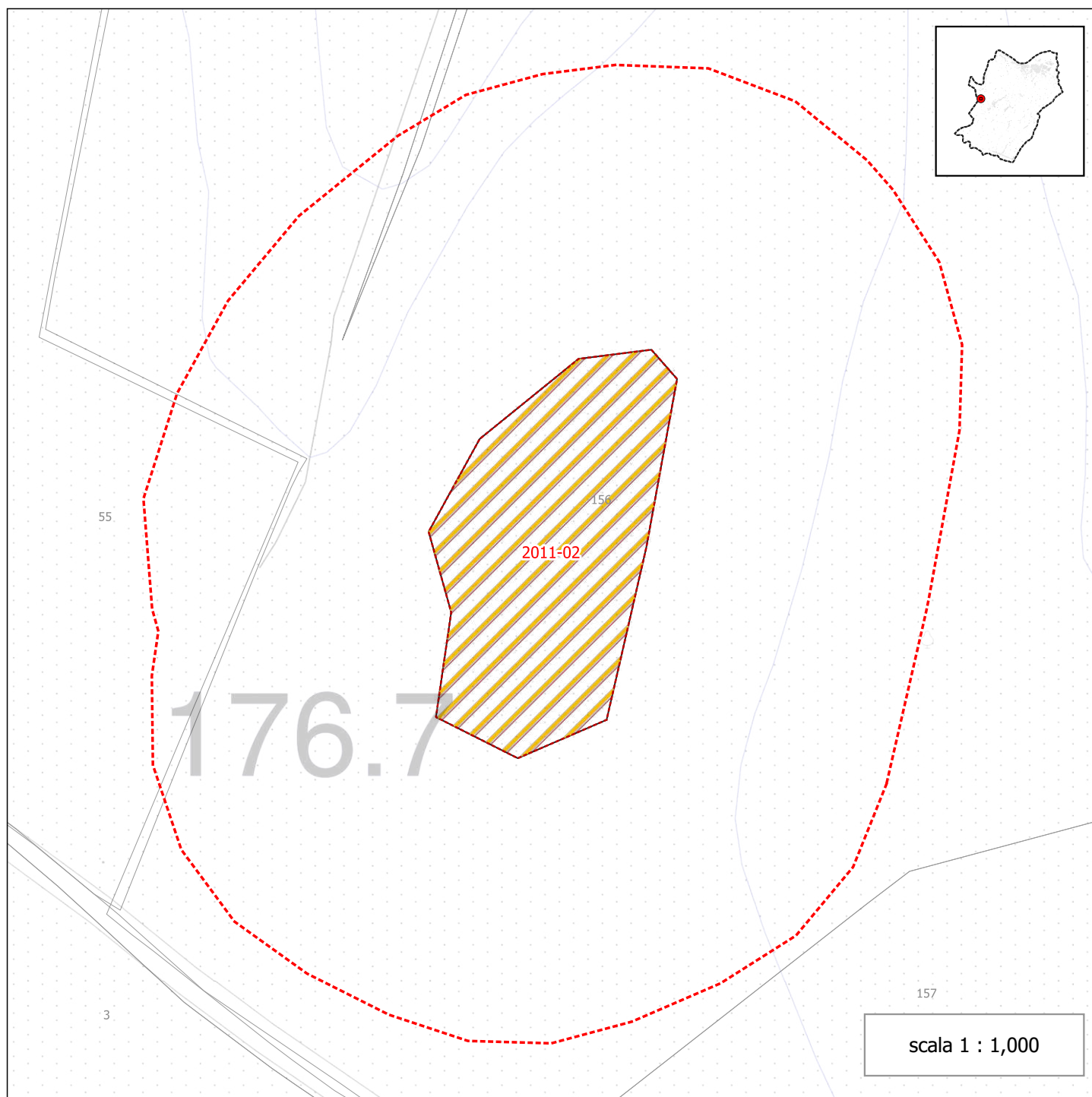
10/07/2011

## RIFERIMENTI CATASTALI all'anno dell'evento

Foglio: 33 - Particella: 68  
Foglio: 33 - Particella: 71



# CATASTO DELLE AREE PERCORSE DAL FUOCO AGGIORNAMENTO 2022



## LEGENDA

- Area percorsa dal fuoco
- Fascia entro 50m
- Particelle catastali al 30-07-2021
- Confine comunale
- Area percorsa dal fuoco fuori scheda

## NUMERO

2011-02

## LOCALITA'

MALMANTILE

## DATA

20/05/2011






## RIFERIMENTI CATASTALI all'anno dell'evento

Foglio: 18 - Particella: 156

# CATASTO DELLE AREE PERCORSE DAL FUOCO AGGIORNAMENTO 2022



## LEGENDA

-  Area percorsa dal fuoco
-  Fascia entro 50m
-  Particelle catastali al 30-07-2021
-  Confine comunale
-  Area percorsa dal fuoco fuori scheda

## NUMERO

2011-01

## LOCALITA'

CUPOLI

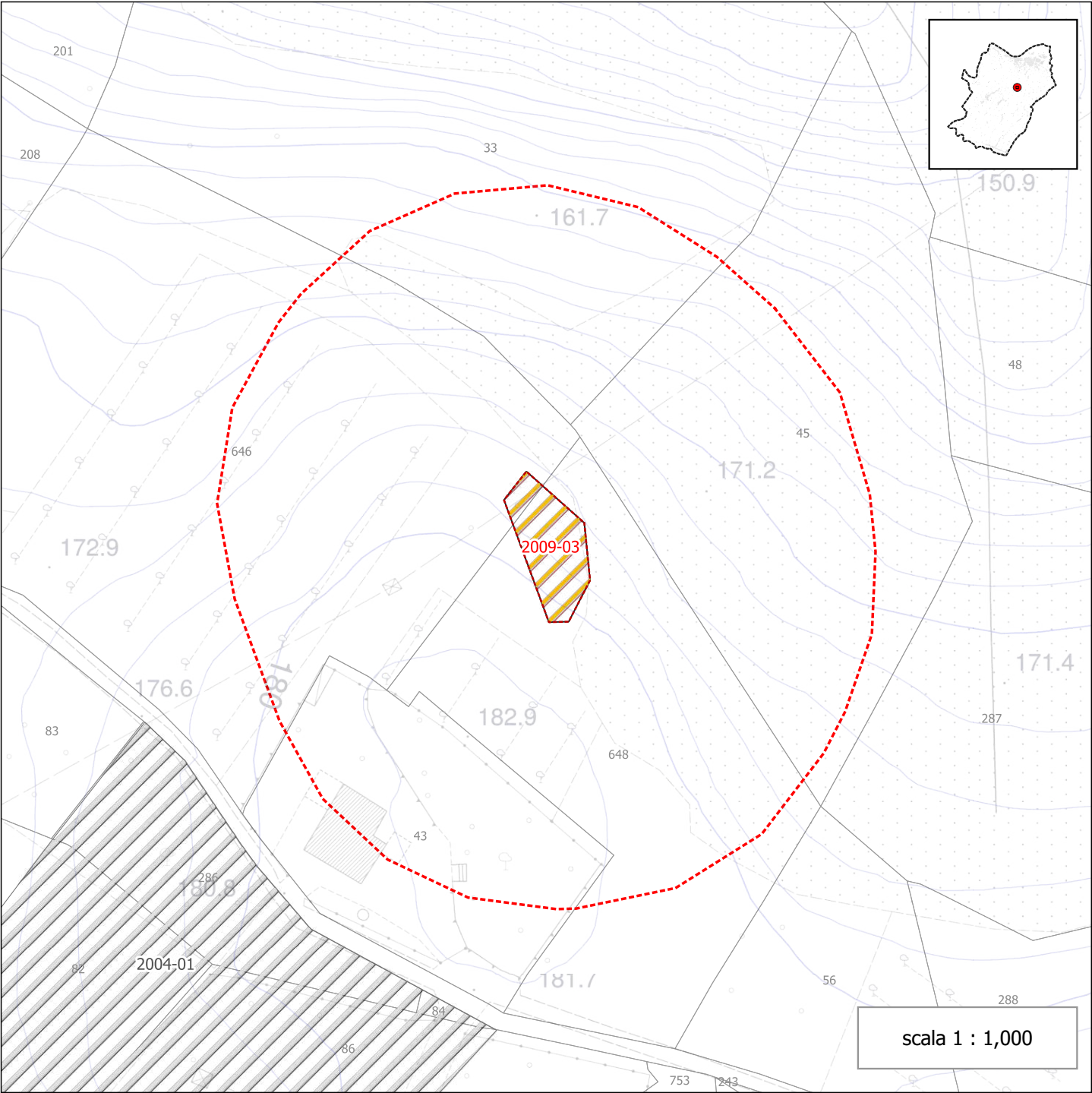
## DATA

12/02/2011






## RIFERIMENTI CATASTALI all'anno dell'evento

Foglio: 15 - Particella: 199  
Foglio: 15 - Particella: 200  
Foglio: 15 - Particella: 150

CATASTO DELLE AREE PERCORSE DAL FUOCO  
AGGIORNAMENTO 2022



LEGENDA

-  Area percorsa dal fuoco
-  Fascia entro 50m
-  Particelle catastali al 30-07-2021
-  Confine comunale
-  Area percorsa dal fuoco fuori scheda

NUMERO

2009-03

LOCALITA'

SAN ROMOLO - LE CASINE

DATA

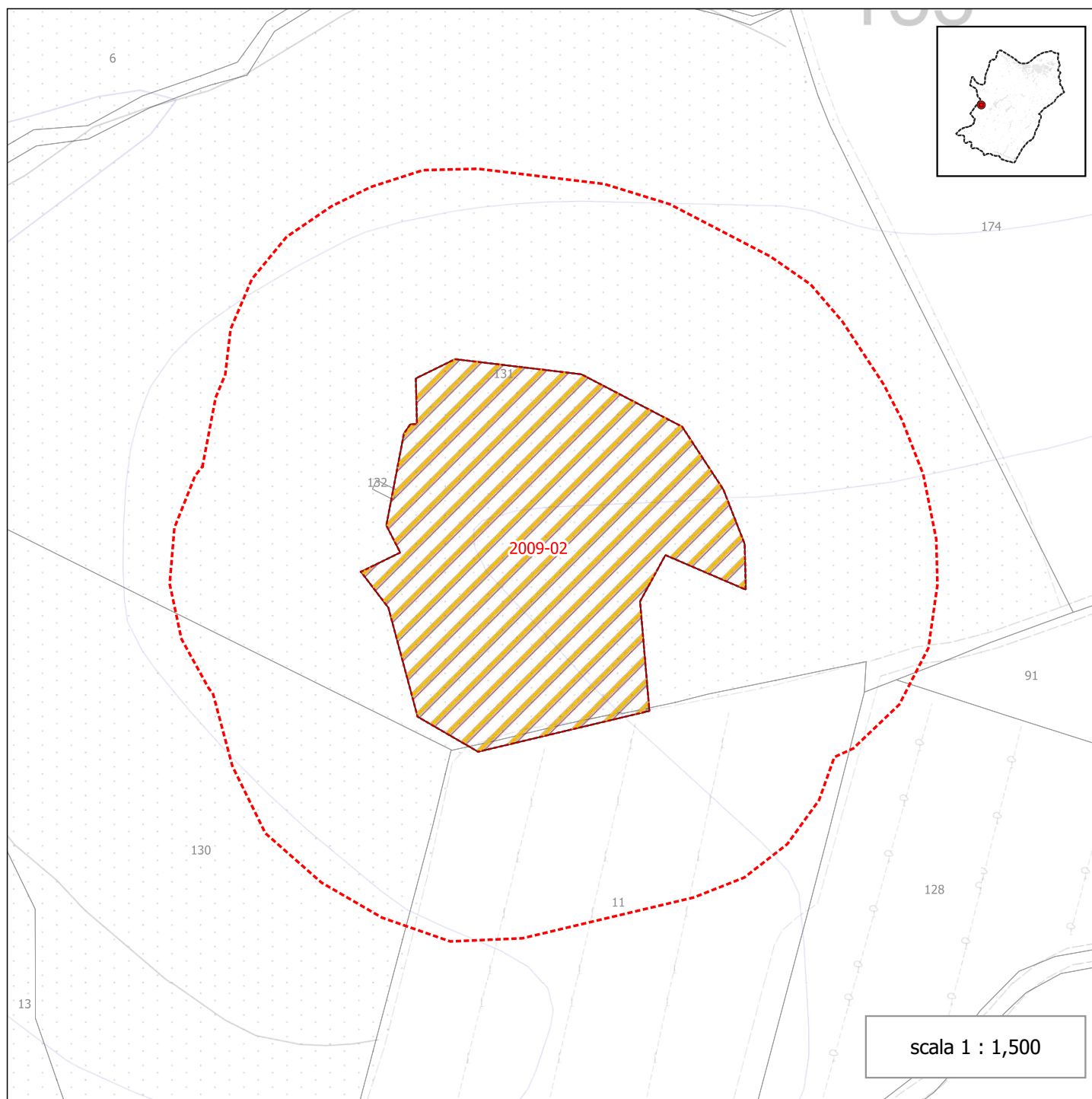
03/07/2009

RIFERIMENTI CATASTALI  
all'anno dell'evento






Foglio: 21 - Particella: 648  
Foglio: 21 - Particella: 646



# CATASTO DELLE AREE PERCORSE DAL FUOCO AGGIORNAMENTO 2022



## LEGENDA

-  Area percorsa dal fuoco
-  Fascia entro 50m
-  Particelle catastali al 30-07-2021
-  Confine comunale
-  Area percorsa dal fuoco fuori scheda

## NUMERO

2009-02

## LOCALITA'

san vito

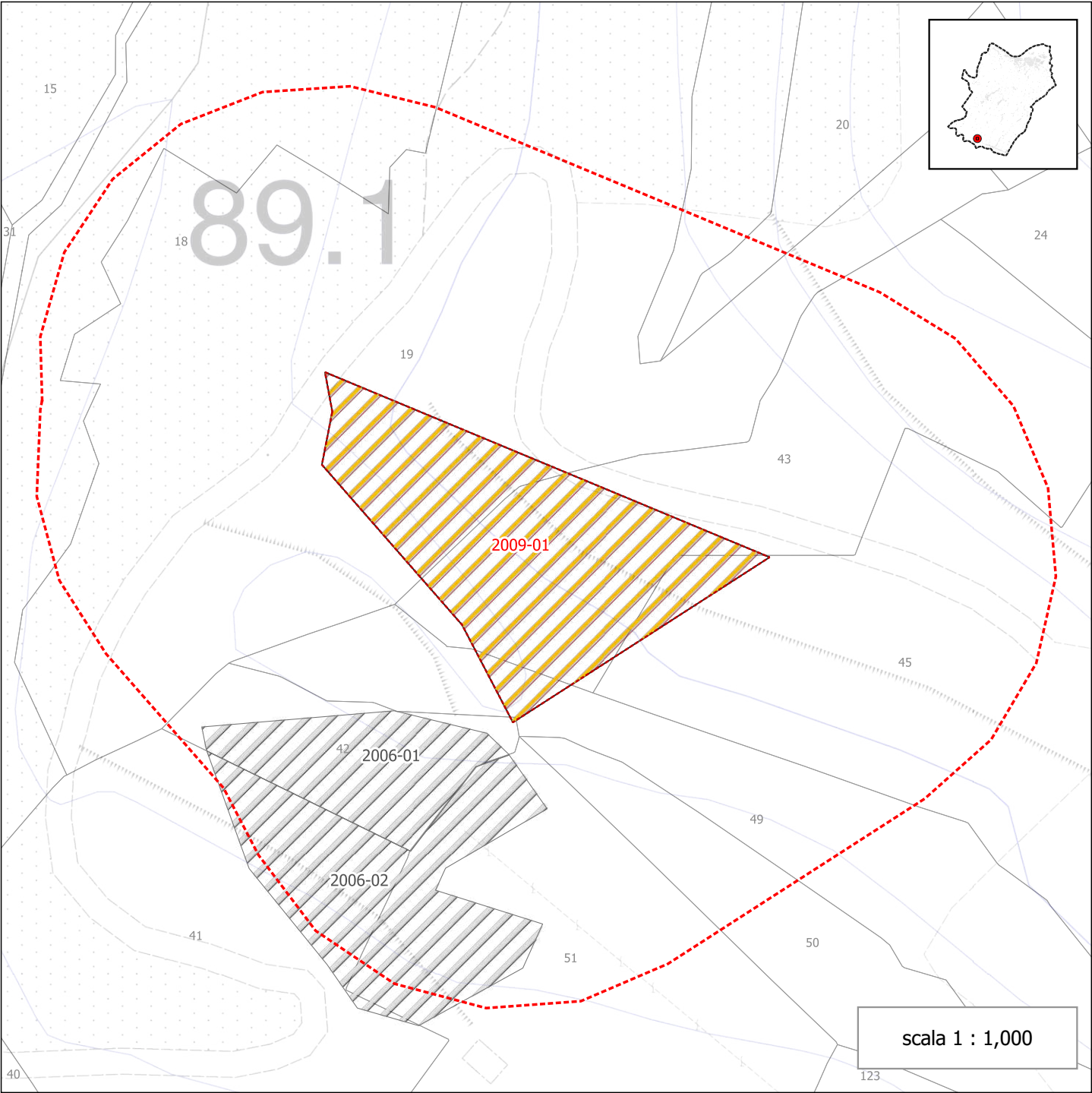
## DATA

20/03/2009






## RIFERIMENTI CATASTALI all'anno dell'evento

Foglio: 24 - Particella: 131  
Foglio: 24 - Particella: 11  
Foglio: 24 - Particella: 132

# CATASTO DELLE AREE PERCORSE DAL FUOCO AGGIORNAMENTO 2022



## LEGENDA

-  Area percorsa dal fuoco
-  Fascia entro 50m
-  Particelle catastali al 30-07-2021
-  Confine comunale
-  Area percorsa dal fuoco fuori scheda

## NUMERO

2009-01

## LOCALITA'

GINESTRA - BRACCIATICA






## DATA

17/03/2009

## RIFERIMENTI CATASTALI all'anno dell'evento

Foglio: 42 - Particella: 43  
Foglio: 42 - Particella: 19  
Foglio: 42 - Particella: 45  
Foglio: 42 - Particella: 49  
Foglio: 42 - Particella: 42

The image is a topographic map of the Sorgente area in Sicily. It features a cadastral plan with a red dashed boundary and a hatched area labeled '2008-01'. The map includes elevation contours, roads, and buildings. An inset map shows the location of the area within Sicily. The scale is 1:1,500.

-  Area percorsa dal fuoco
-  Fascia entro 50m
-  Particelle catastali al 30-07-2021
-  Confine comunale
-  Area percorsa dal fuoco fuori scheda

NUMERO

2008-01

LOCALITA'

VIA DI NOVOLI

DATA

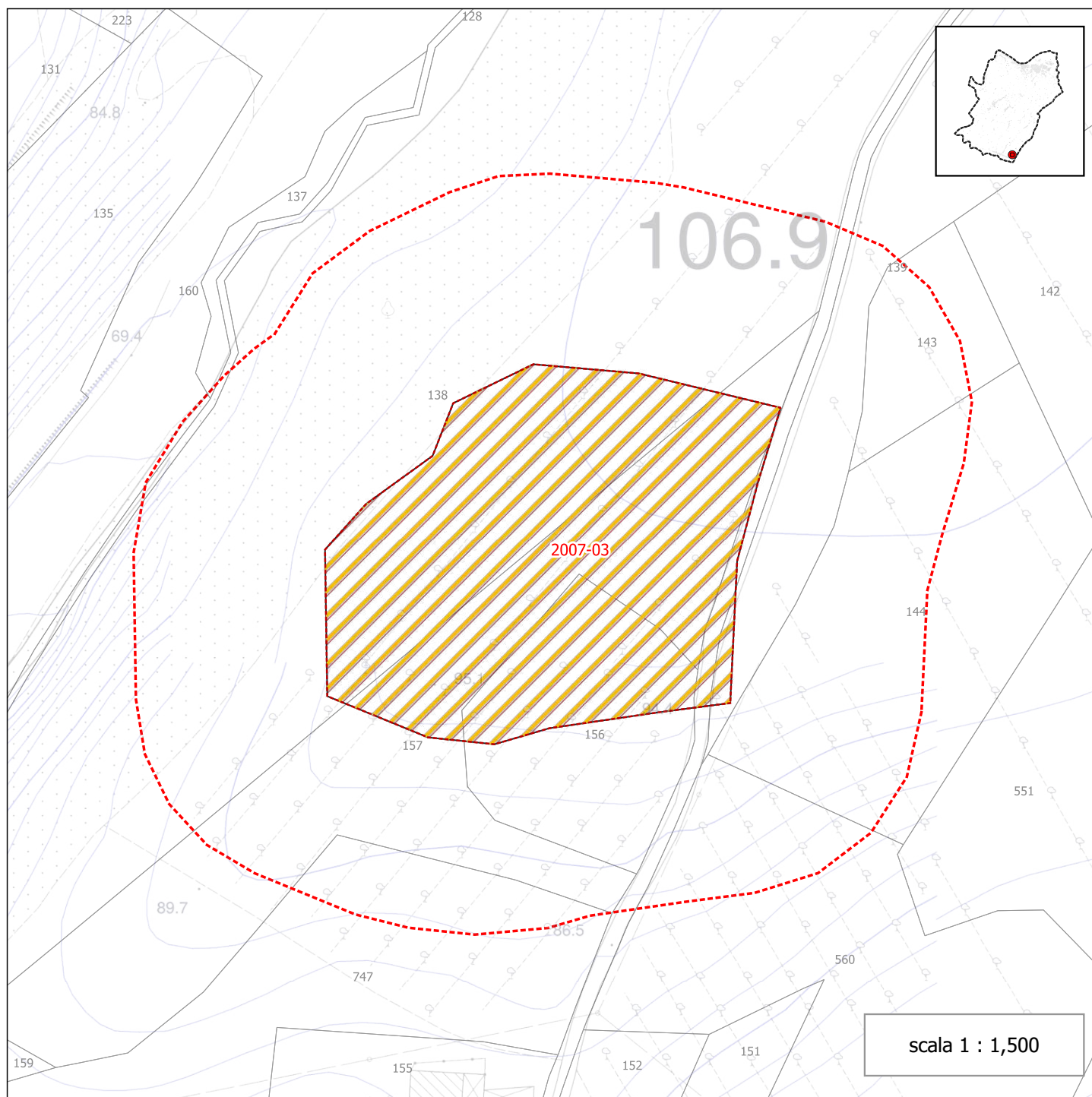
26/10/2008

RIFERIMENTI CATASTALI  
all'anno dell'evento






Foglio: 11 - Particella: 302  
Foglio: 11 - Particella: 232  
Foglio: 11 - Particella: 499  
Foglio: 11 - Particella: 301



# CATASTO DELLE AREE PERCORSE DAL FUOCO AGGIORNAMENTO 2022



## LEGENDA

-  Area percorsa dal fuoco
-  Fascia entro 50m
-  Particelle catastali al 30-07-2021
-  Confine comunale
-  Area percorsa dal fuoco fuori scheda

## NUMERO

2007-03

## LOCALITA'

Ginestra

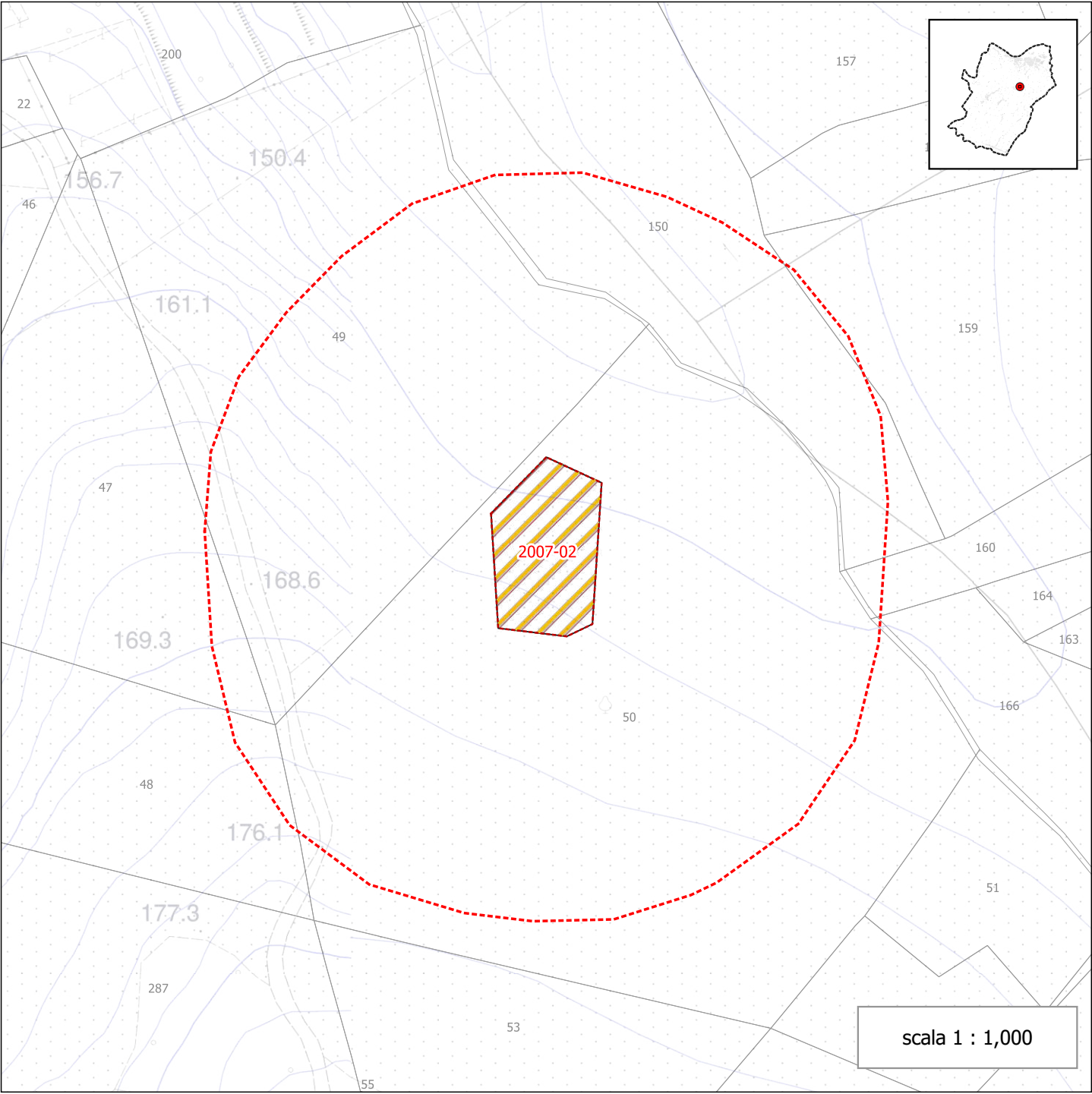
## DATA

15/08/2007

## RIFERIMENTI CATASTALI all'anno dell'evento

Foglio: 45 - Particella: 138  
Foglio: 45 - Particella: 157  
Foglio: 45 - Particella: 156  
Foglio: 45 - Particella: STRADE  
Foglio: 45 - Particella: 139

# CATASTO DELLE AREE PERCORSE DAL FUOCO AGGIORNAMENTO 2022



## LEGENDA

- Area percorsa dal fuoco
- Fascia entro 50m
- Particelle catastali al 30-07-2021
- Confine comunale
- Area percorsa dal fuoco fuori scheda

NUMERO  
2007-02

LOCALITA'  
Belfiore






DATA  
04/08/2007

RIFERIMENTI CATASTALI  
all'anno dell'evento  
Foglio: 21 - Particella: 50

# CATASTO DELLE AREE PERCORSO DAL FUOCO AGGIORNAMENTO 2022



## LEGENDA

-  Area percorsa dal fuoco
-  Fascia entro 50m
-  Particelle catastali al 30-07-2021
-  Confine comunale
-  Area percorsa dal fuoco fuori scheda

## NUMERO

2007-01

## LOCALITA'

Bracciatica

## DATA

15/05/2007

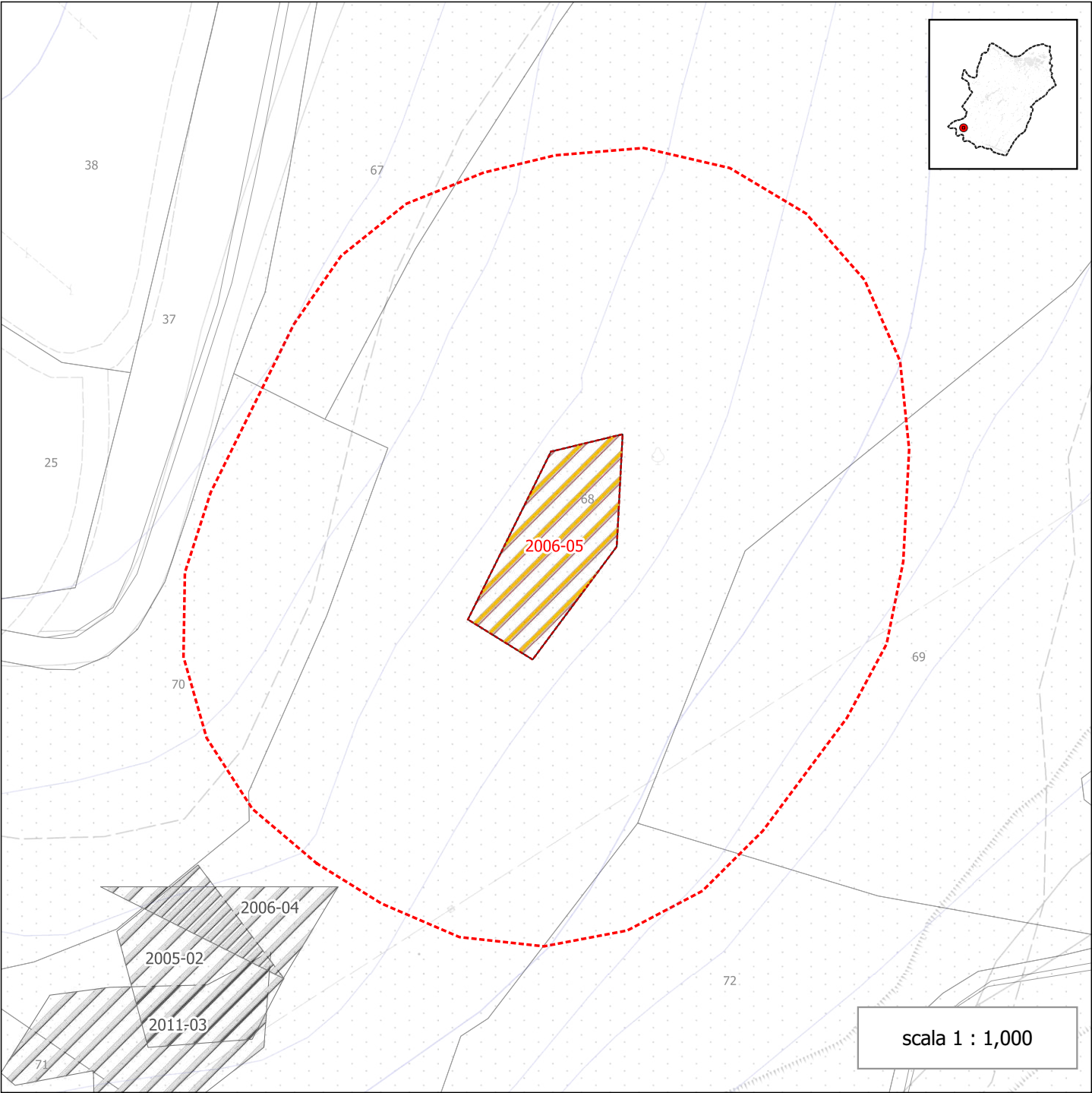
## RIFERIMENTI CATASTALI all'anno dell'evento

Foglio: 42 - Particella: 31  
Foglio: 42 - Particella: 33








# CATASTO DELLE AREE PERCORSE DAL FUOCO

## AGGIORNAMENTO 2022



**LEGENDA**

-  Area percorsa dal fuoco
-  Fascia entro 50m
-  Particelle catastali al 30-07-2021
-  Confine comunale
-  Area percorsa dal fuoco fuori scheda

**NUMERO**

2006-05

**LOCALITA'**

Bracciatica

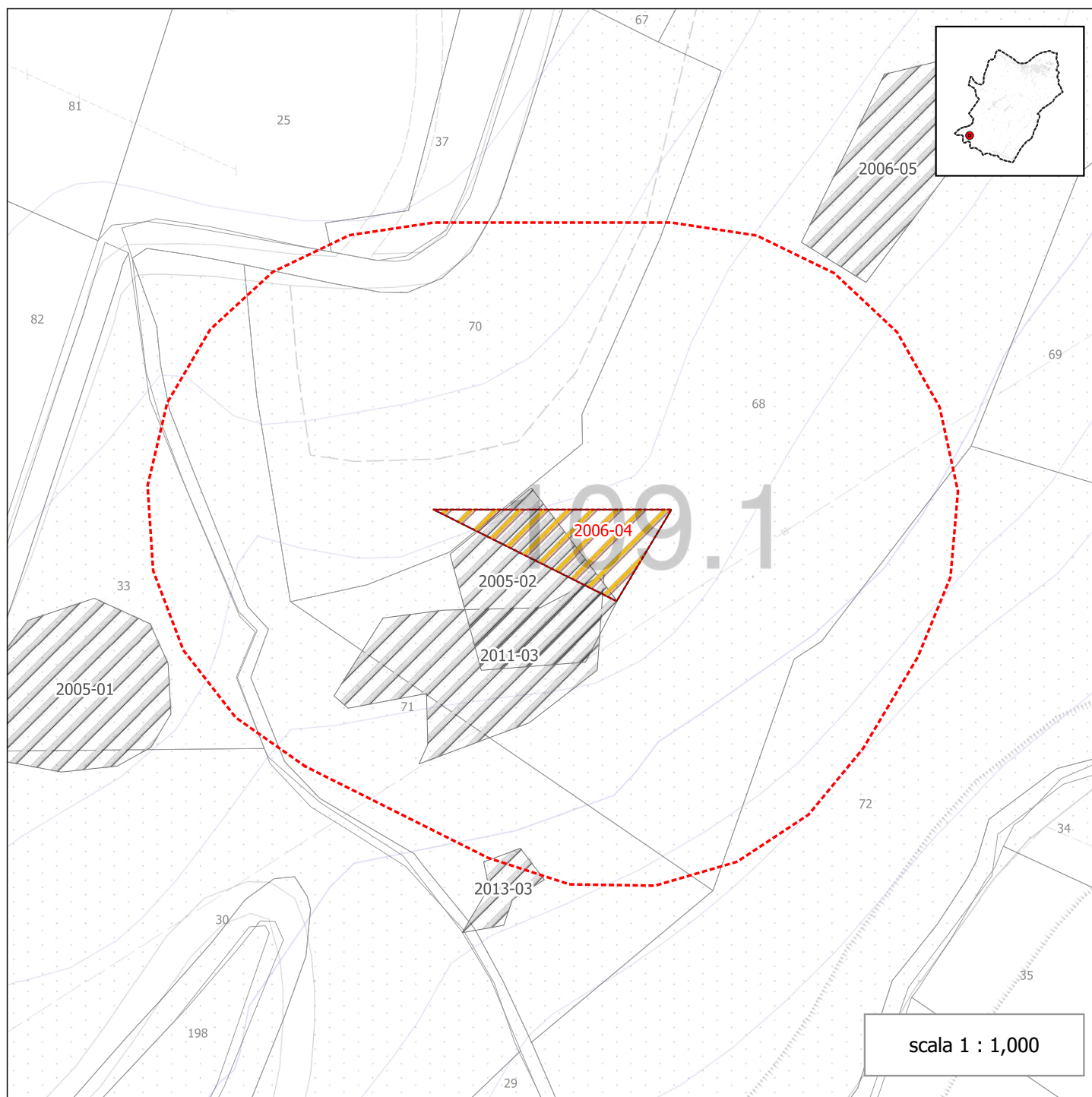
**DATA**

11/09/2006






**RIFERIMENTI CATASTALI**  
all'anno dell'evento

Foglio: 33 - Particella: 68

# CATASTO DELLE AREE PERCORSE DAL FUOCO AGGIORNAMENTO 2022



## LEGENDA

-  Area percorsa dal fuoco
-  Fascia entro 50m
-  Particelle catastali al 30-07-2021
-  Confine comunale
-  Area percorsa dal fuoco fuori scheda

## NUMERO

2006-04

## LOCALITA'

Bracciatica

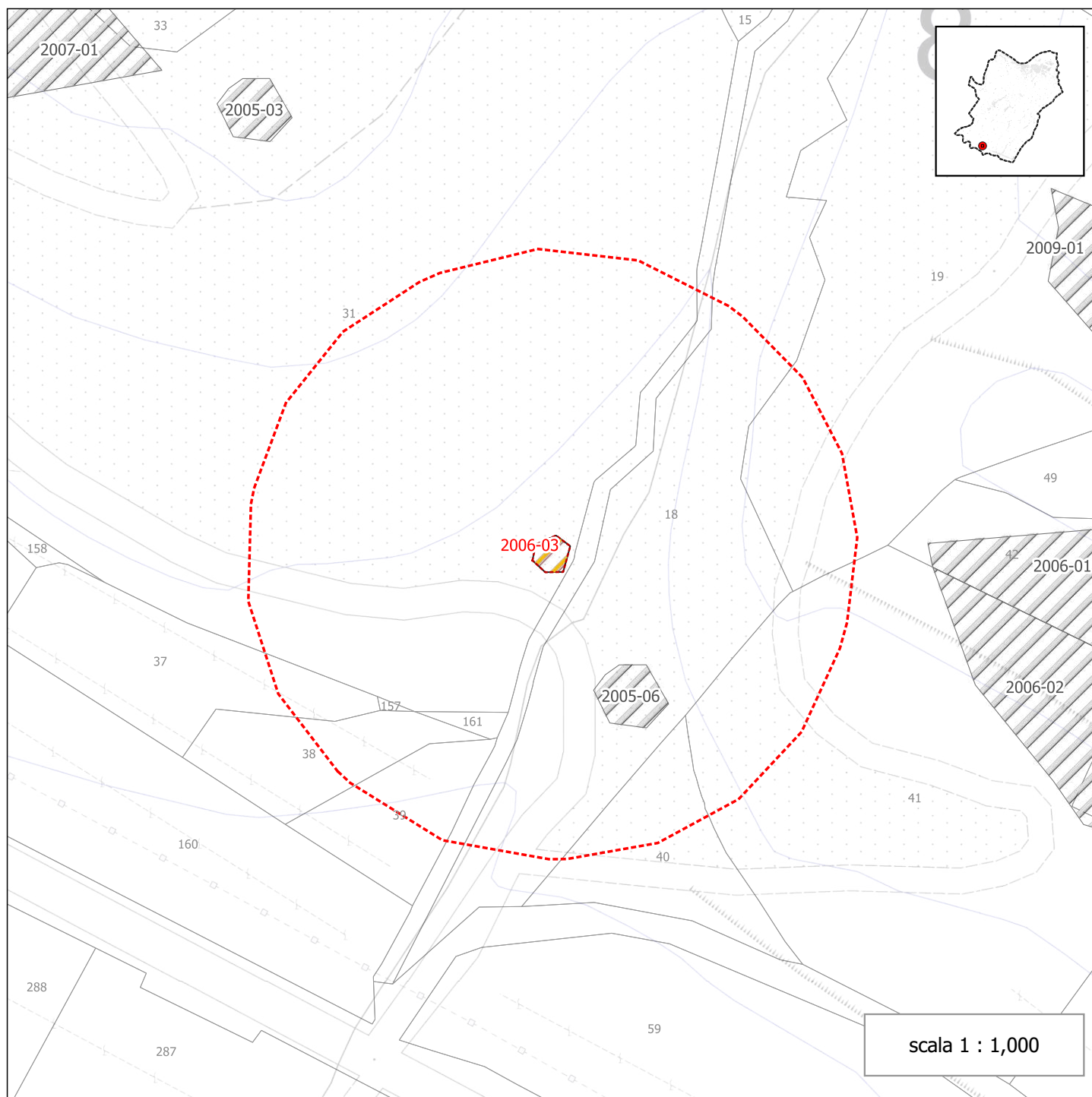
## DATA

11/09/2006

## RIFERIMENTI CATASTALI all'anno dell'evento

Foglio: 33 - Particella: 68  
Foglio: 33 - Particella: 70

# CATASTO DELLE AREE PERCORSE DAL FUOCO AGGIORNAMENTO 2022



## LEGENDA

- Area percorsa dal fuoco
- Fascia entro 50m
- Particelle catastali al 30-07-2021
- Confine comunale
- Area percorsa dal fuoco fuori scheda

## NUMERO

2006-03

## LOCALITA'

Bracciatica

## DATA

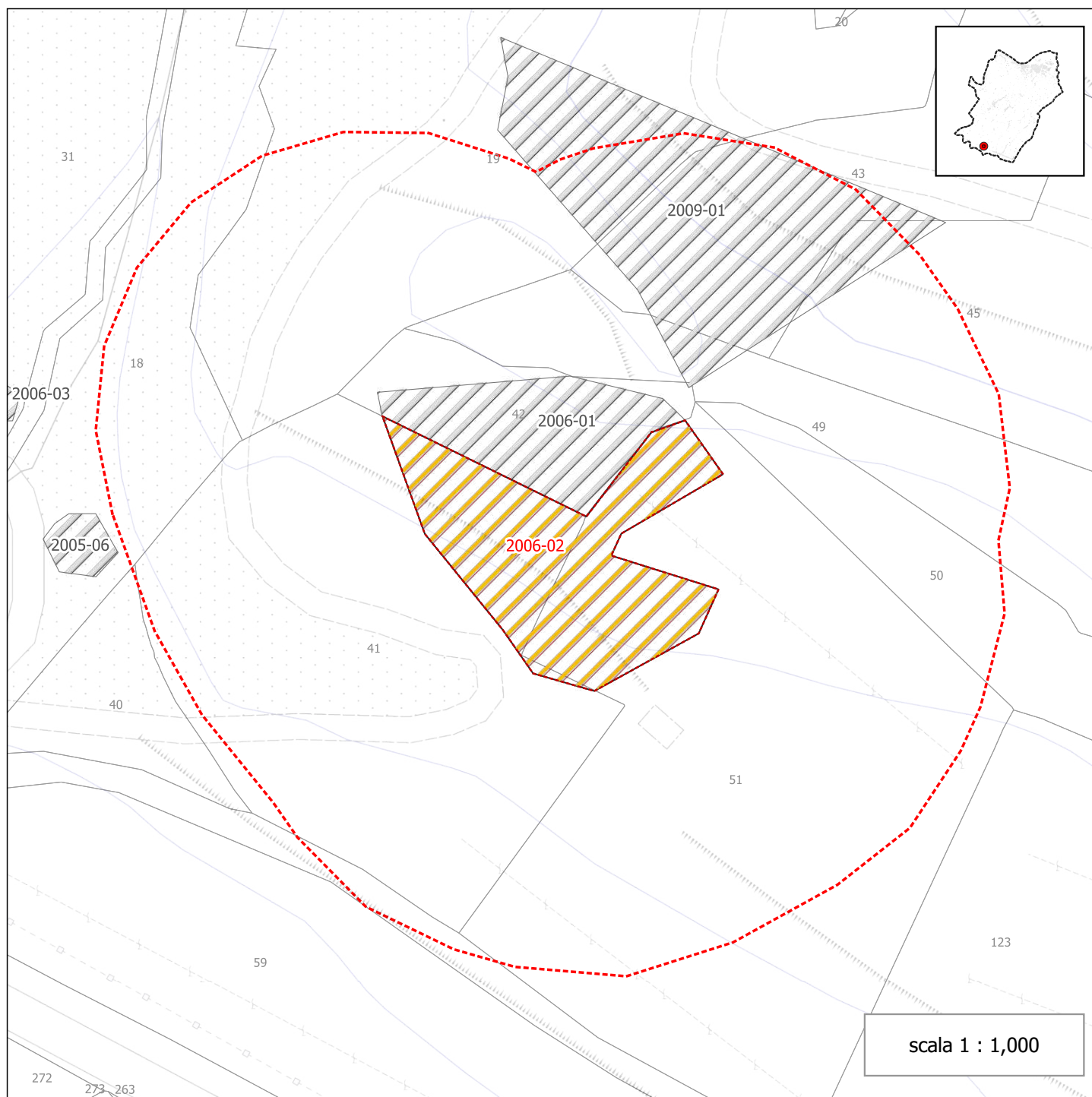
03/09/2006

## RIFERIMENTI CATASTALI all'anno dell'evento






Foglio: 42 - Particella: 31



# CATASTO DELLE AREE PERCORSE DAL FUOCO AGGIORNAMENTO 2022



## LEGENDA

-  Area percorsa dal fuoco
-  Fascia entro 50m
-  Particelle catastali al 30-07-2021
-  Confine comunale
-  Area percorsa dal fuoco fuori scheda

## NUMERO

2006-02

## LOCALITA'

Bracciatica

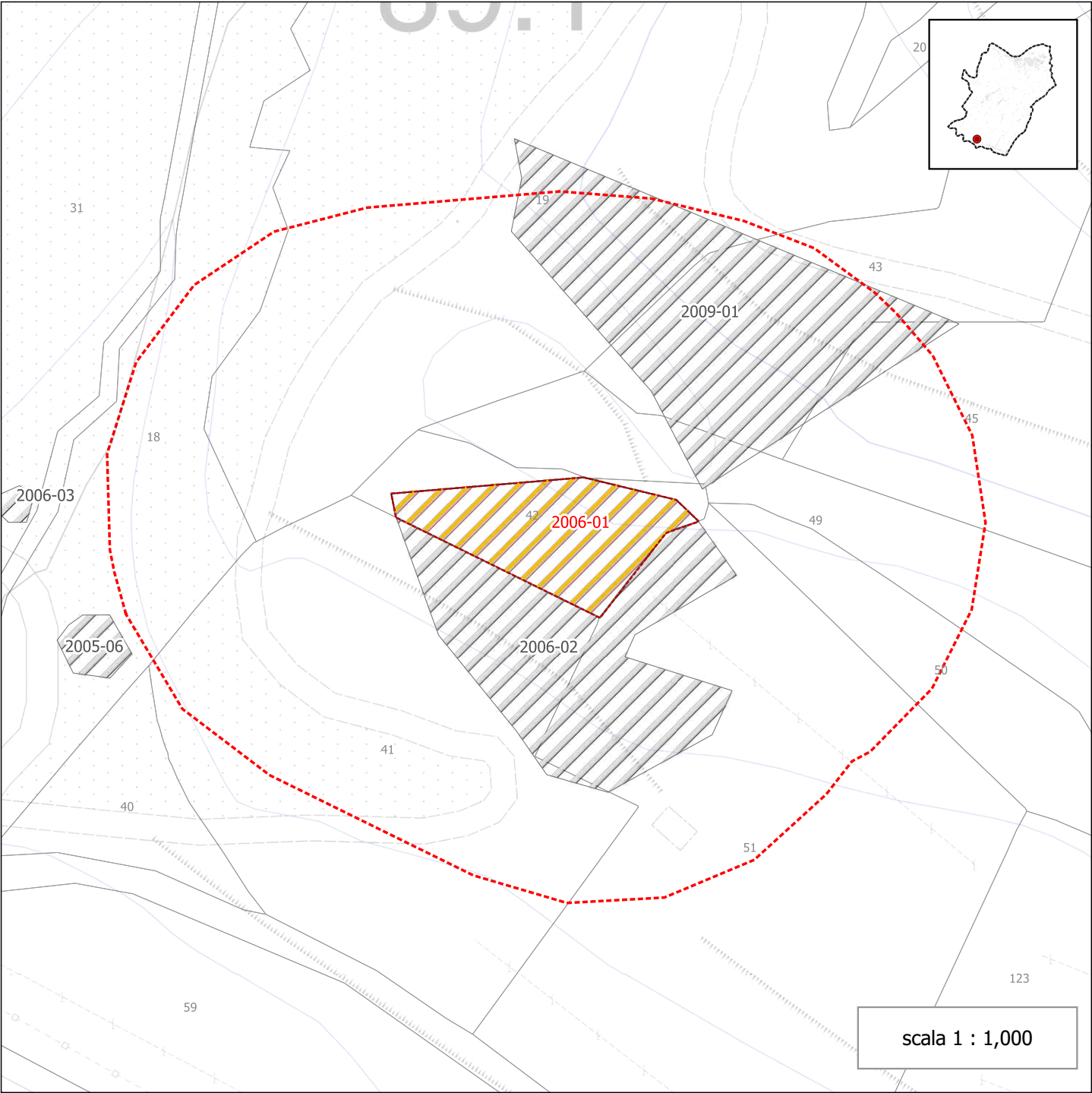
## DATA

03/07/2006

## RIFERIMENTI CATASTALI all'anno dell'evento

Foglio: 42 - Particella: 51  
Foglio: 42 - Particella: 41  
Foglio: 42 - Particella: 42

# CATASTO DELLE AREE PERCORSE DAL FUOCO AGGIORNAMENTO 2022



## LEGENDA

- Area percorsa dal fuoco
- Fascia entro 50m
- Particelle catastali al 30-07-2021
- Confine comunale
- Area percorsa dal fuoco fuori scheda

## NUMERO

2006-01

## LOCALITA'

Bracciatica

## DATA

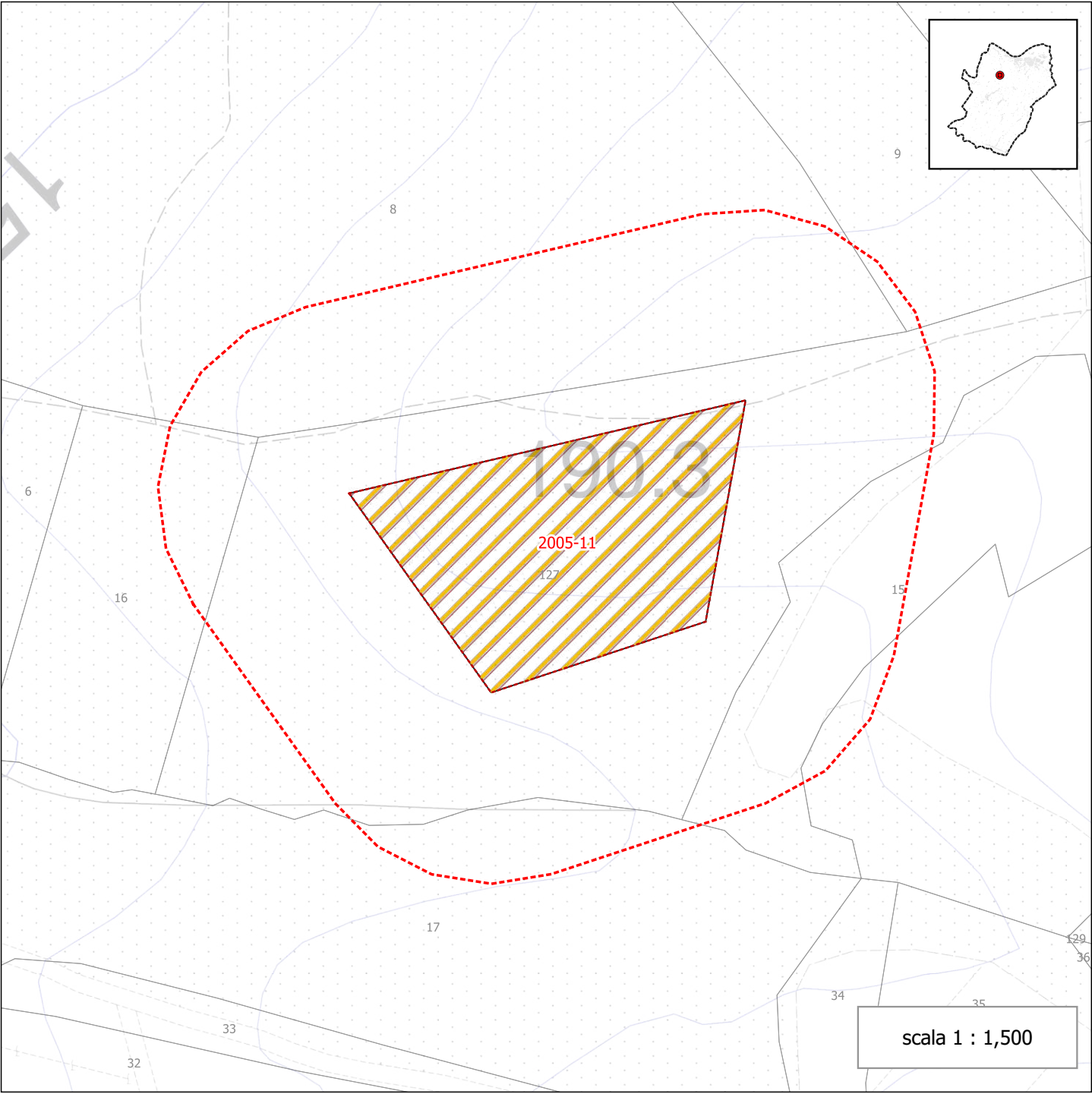
03/07/2006

## RIFERIMENTI CATASTALI all'anno dell'evento






Foglio: 42 - Particella: 42  
Foglio: 42 - Particella: 49

scala 1 : 1,000

CATASTO DELLE AREE PERCORSE DAL FUOCO  
AGGIORNAMENTO 2022



LEGENDA

-  Area percorsa dal fuoco
-  Fascia entro 50m
-  Particelle catastali al 30-07-2021
-  Confine comunale
-  Area percorsa dal fuoco fuori scheda

NUMERO  
2005-11

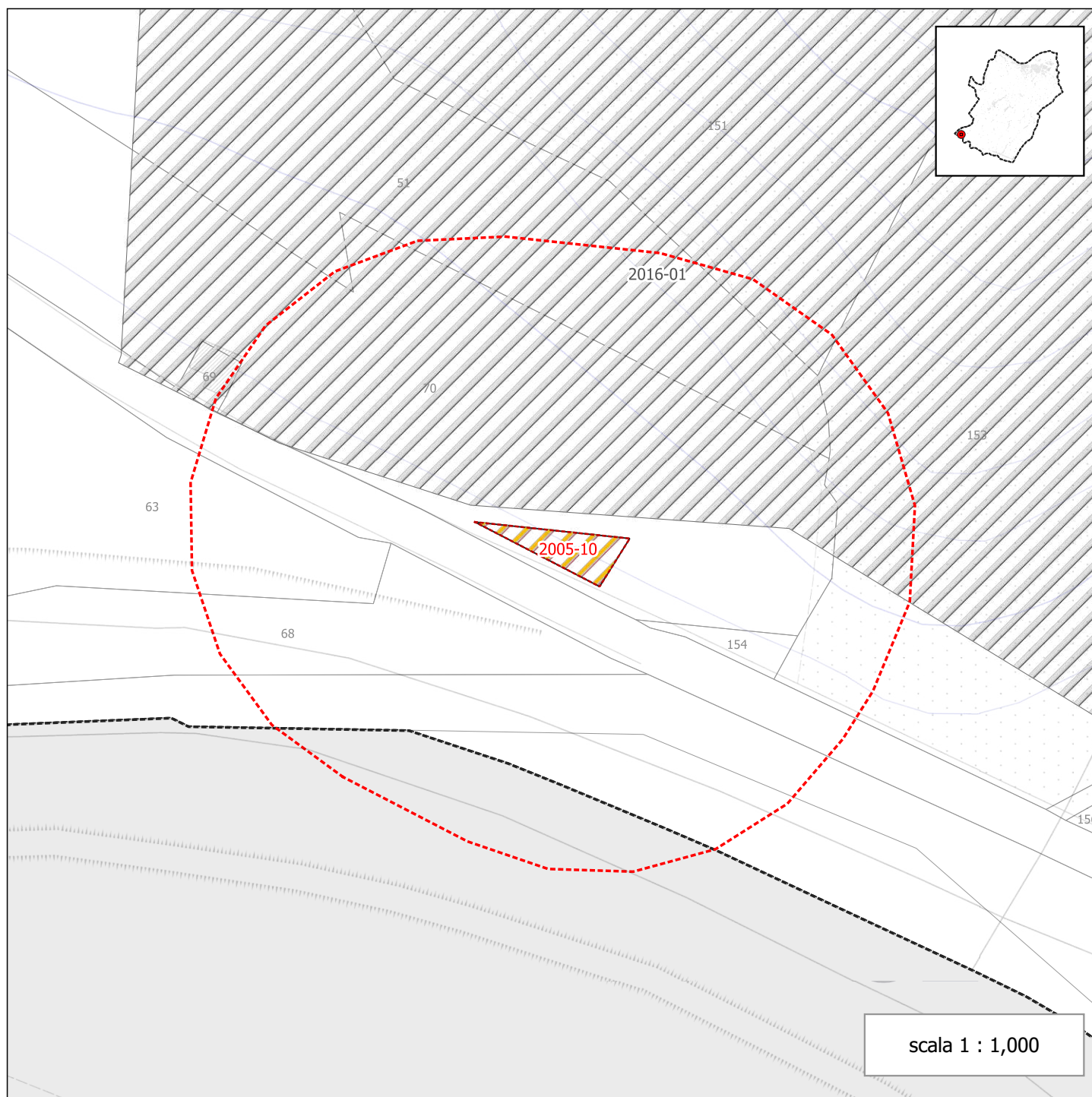
LOCALITA'  
Il Fantone

DATA  
27/08/2005






RIFERIMENTI CATASTALI  
all'anno dell'evento  
Foglio: 13 - Particella: 127



# CATASTO DELLE AREE PERCORSE DAL FUOCO AGGIORNAMENTO 2022



## LEGENDA

-  Area percorsa dal fuoco
-  Fascia entro 50m
-  Particelle catastali al 30-07-2021
-  Confine comunale
-  Area percorsa dal fuoco fuori scheda

## NUMERO

2005-10

## LOCALITA'

S.P.12

## DATA

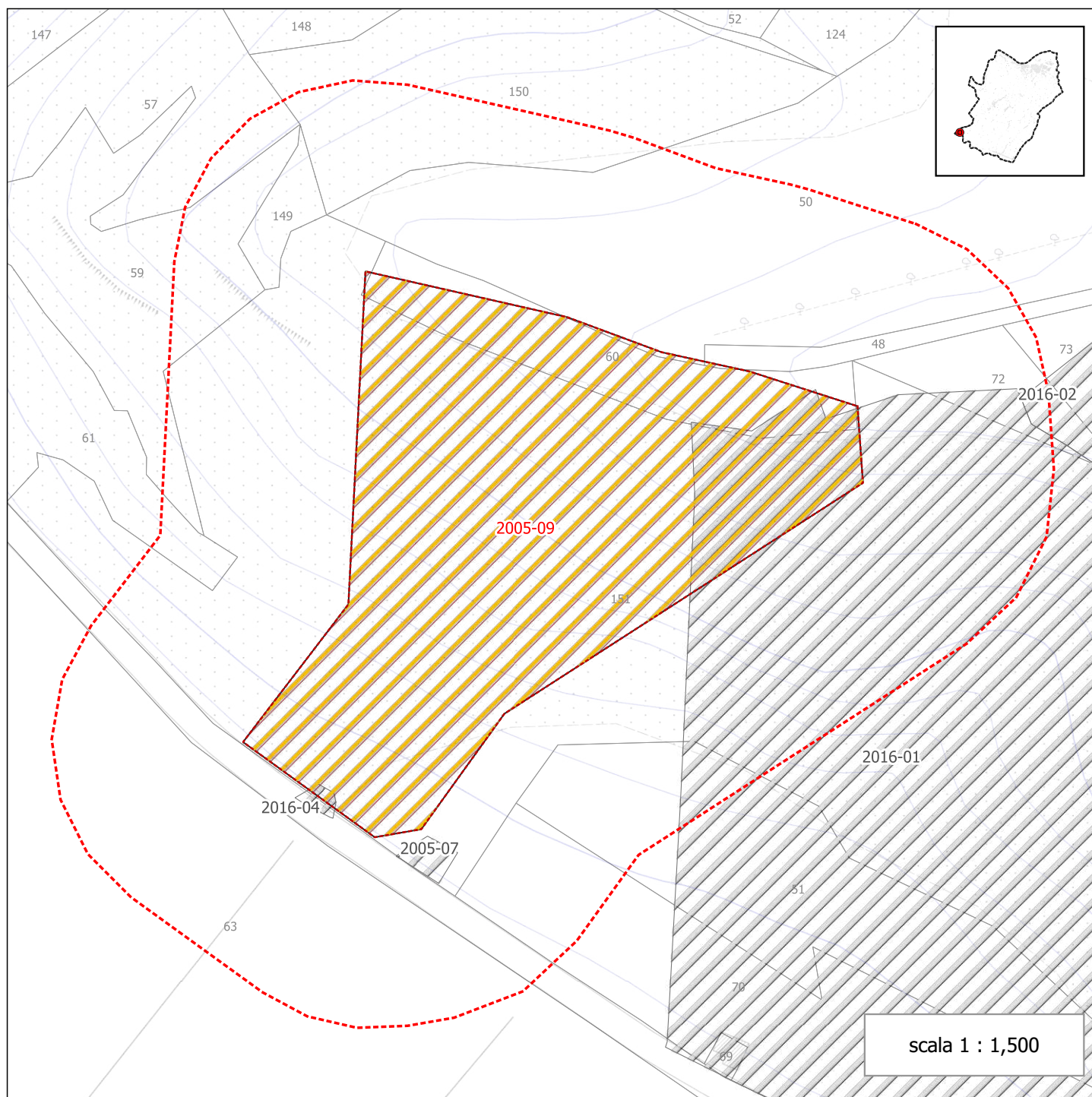
17/08/2005

## RIFERIMENTI CATASTALI all'anno dell'evento






Foglio: 32 - Particella: 70

scala 1 : 1,000

# CATASTO DELLE AREE PERCORSE DAL FUOCO AGGIORNAMENTO 2022



## LEGENDA

-  Area percorsa dal fuoco
-  Fascia entro 50m
-  Particelle catastali al 30-07-2021
-  Confine comunale
-  Area percorsa dal fuoco fuori scheda

## NUMERO

2005-09

## LOCALITA'

S.P.12

## DATA

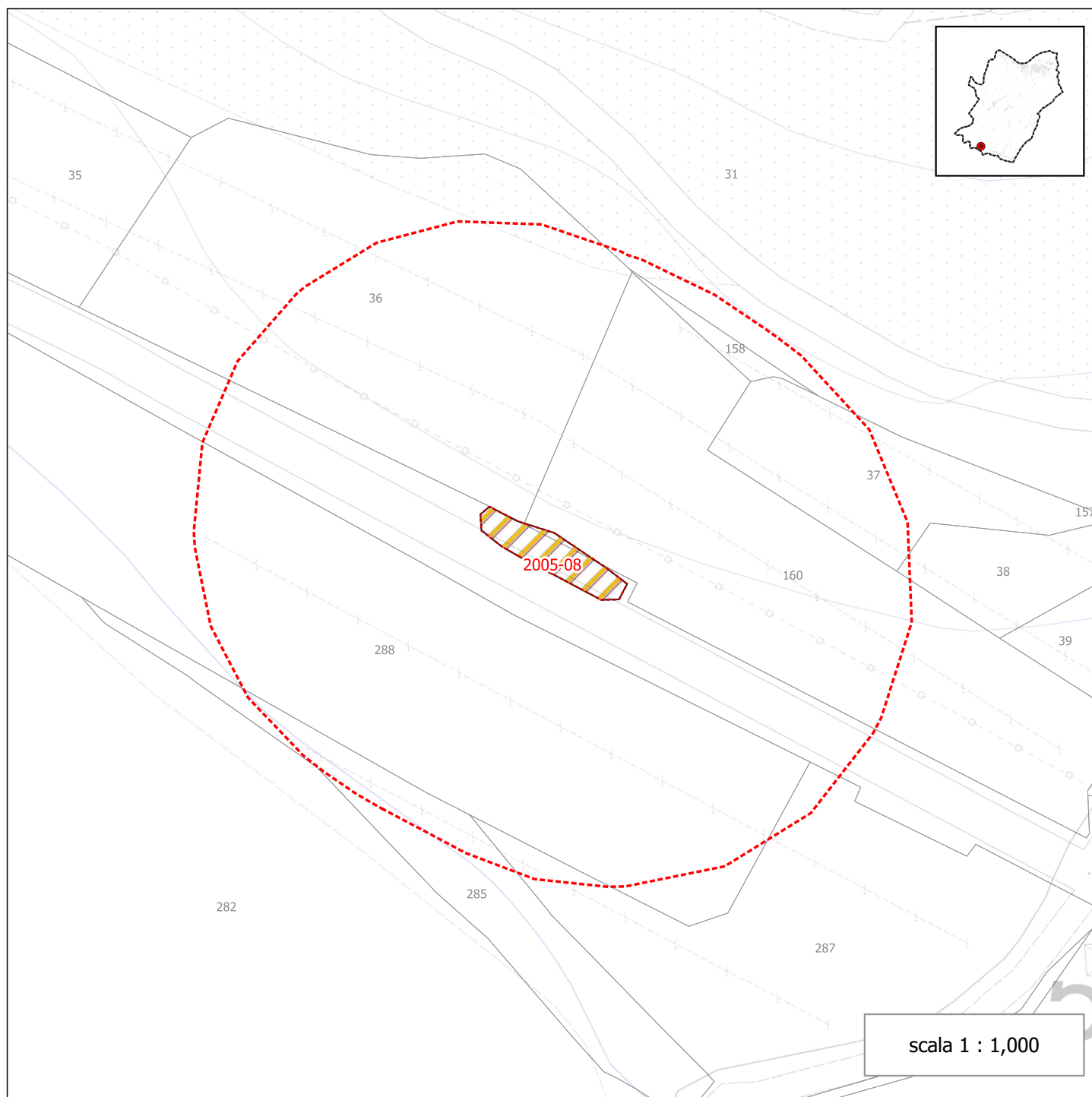
08/08/2005

## RIFERIMENTI CATASTALI all'anno dell'evento






Foglio: 32 - Particella: 151  
Foglio: 32 - Particella: 60  
Foglio: 32 - Particella: 50  
Foglio: 32 - Particella: 48



# CATASTO DELLE AREE PERCORSE DAL FUOCO AGGIORNAMENTO 2022



## LEGENDA

-  Area percorsa dal fuoco
-  Fascia entro 50m
-  Particelle catastali al 30-07-2021
-  Confine comunale
-  Area percorsa dal fuoco fuori scheda

## NUMERO

2005-08

## LOCALITA'

S.P.12

## DATA

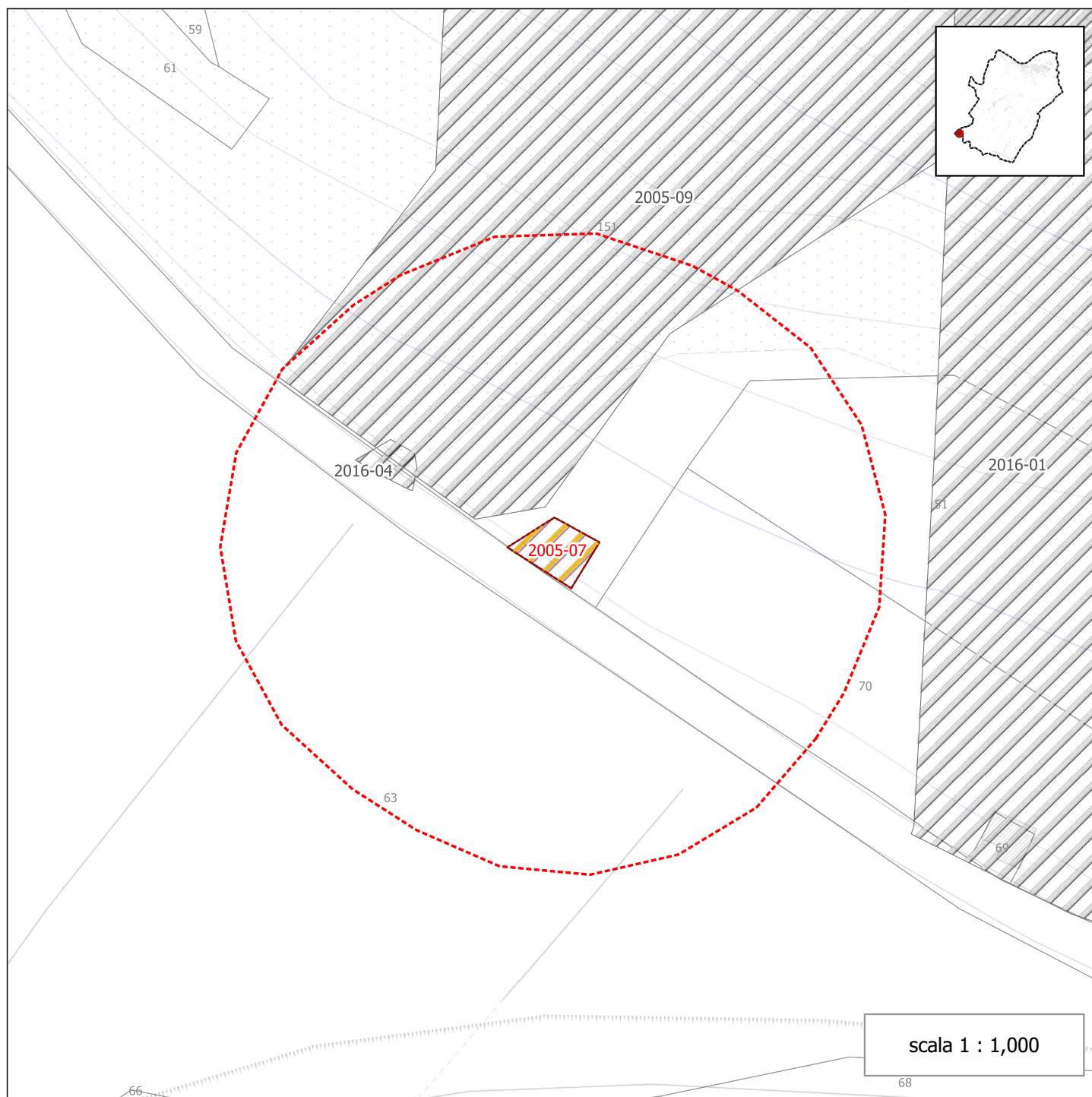
06/08/2005

## RIFERIMENTI CATASTALI all'anno dell'evento






Foglio: 42 - Particella: STRADE  
Foglio: 42 - Particella: 160  
Foglio: 42 - Particella: 36



# CATASTO DELLE AREE PERCORSE DAL FUOCO AGGIORNAMENTO 2022



## LEGENDA

-  Area percorsa dal fuoco
-  Fascia entro 50m
-  Particelle catastali al 30-07-2021
-  Confine comunale
-  Area percorsa dal fuoco fuori scheda

## NUMERO

2005-07

## LOCALITA'

S.P.12

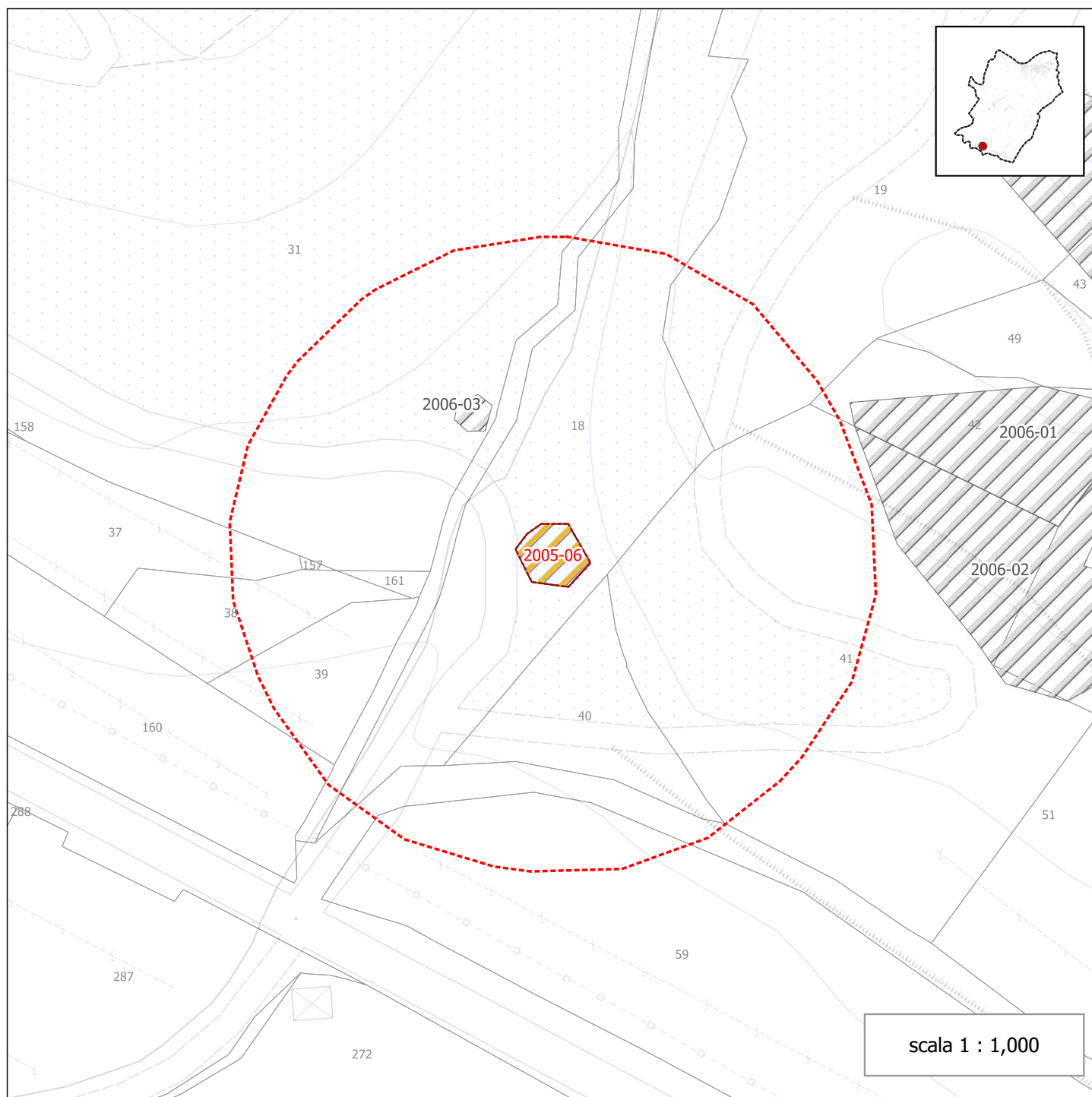
## DATA

06/08/2005






## RIFERIMENTI CATASTALI all'anno dell'evento

Foglio: 32 - Particella: 151  
Foglio: 32 - Particella: STRADE

# CATASTO DELLE AREE PERCORSE DAL FUOCO AGGIORNAMENTO 2022



## LEGENDA

-  Area percorsa dal fuoco
-  Fascia entro 50m
-  Particelle catastali al 30-07-2021
-  Confine comunale
-  Area percorsa dal fuoco fuori scheda

## NUMERO

2005-06

## LOCALITA'

Bracciatica

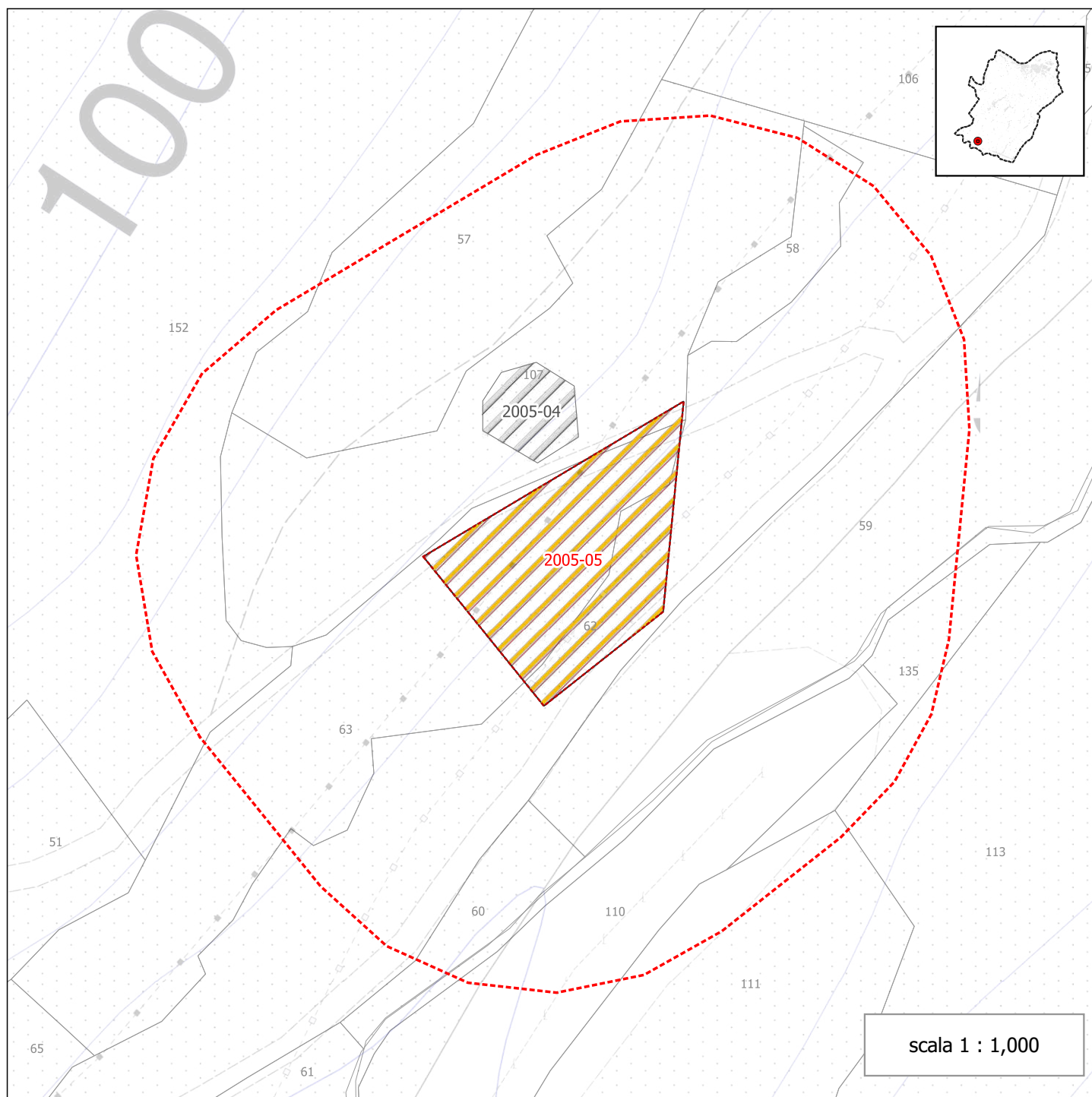
## DATA

05/08/2005






## RIFERIMENTI CATASTALI all'anno dell'evento

Foglio: 42 - Particella: 18

# CATASTO DELLE AREE PERCORSE DAL FUOCO AGGIORNAMENTO 2022



## LEGENDA

-  Area percorsa dal fuoco
-  Fascia entro 50m
-  Particelle catastali al 30-07-2021
-  Confine comunale
-  Area percorsa dal fuoco fuori scheda

## NUMERO

2005-05

## LOCALITA'

Le Topole

## DATA

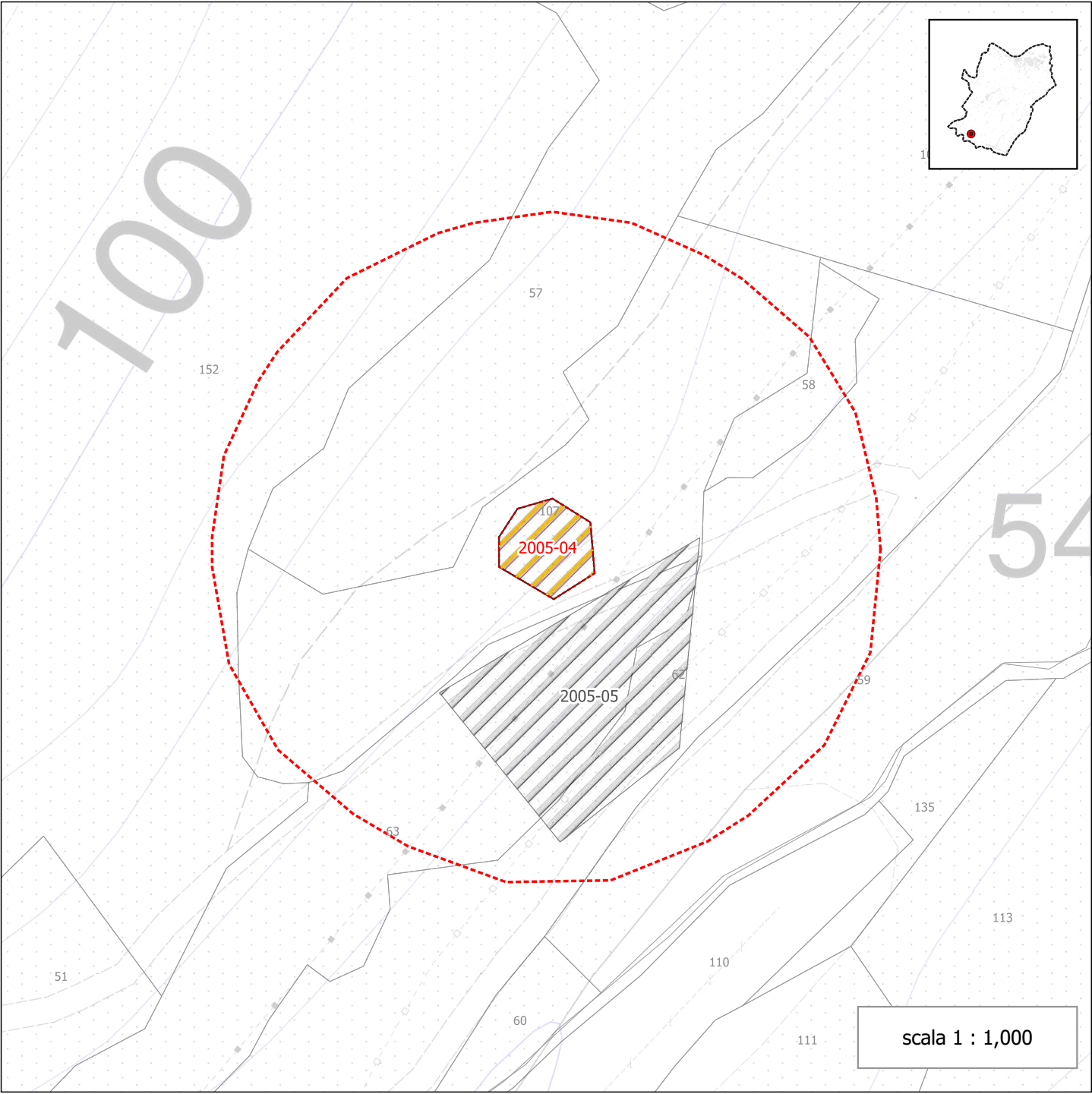
05/08/2005

## RIFERIMENTI CATASTALI all'anno dell'evento

Foglio: 38 - Particella: 63  
Foglio: 38 - Particella: 62  
Foglio: 38 - Particella: 107



CATASTO DELLE AREE PERCORSE DAL FUOCO  
AGGIORNAMENTO 2022



LEGENDA

- Area percorsa dal fuoco
- Fascia entro 50m
- Particelle catastali al 30-07-2021
- Confine comunale
- Area percorsa dal fuoco fuori scheda

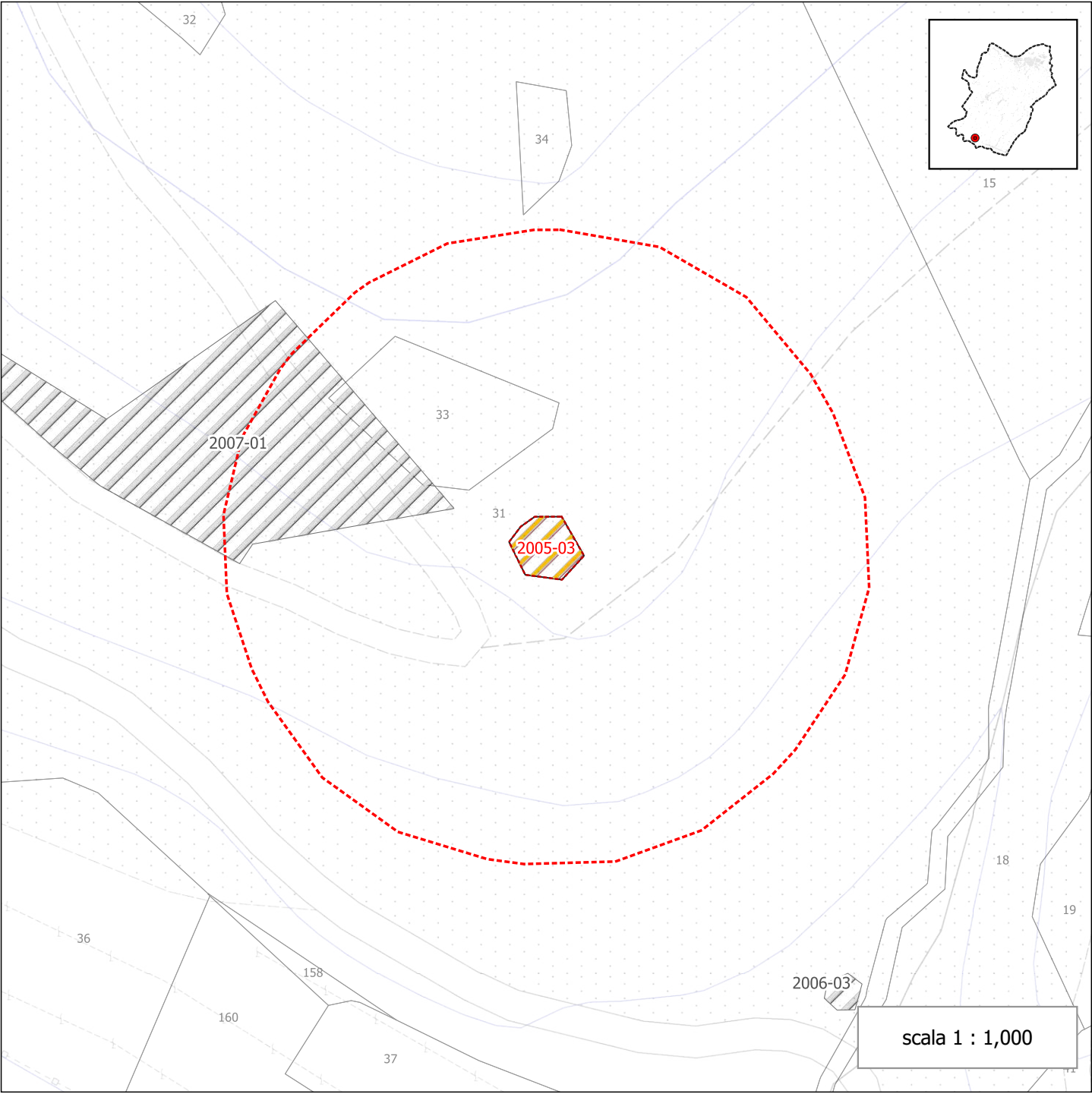
NUMERO  
2005-04

LOCALITA'  
Le Topole






DATA  
09/07/2005

RIFERIMENTI CATASTALI  
all'anno dell'evento  
Foglio: 38 - Particella: 107

CATASTO DELLE AREE PERCORSE DAL FUOCO  
AGGIORNAMENTO 2022



LEGENDA

-  Area percorsa dal fuoco
-  Fascia entro 50m
-  Particelle catastali al 30-07-2021
-  Confine comunale
-  Area percorsa dal fuoco fuori scheda

NUMERO

2005-03

LOCALITA'

Bracciatuca

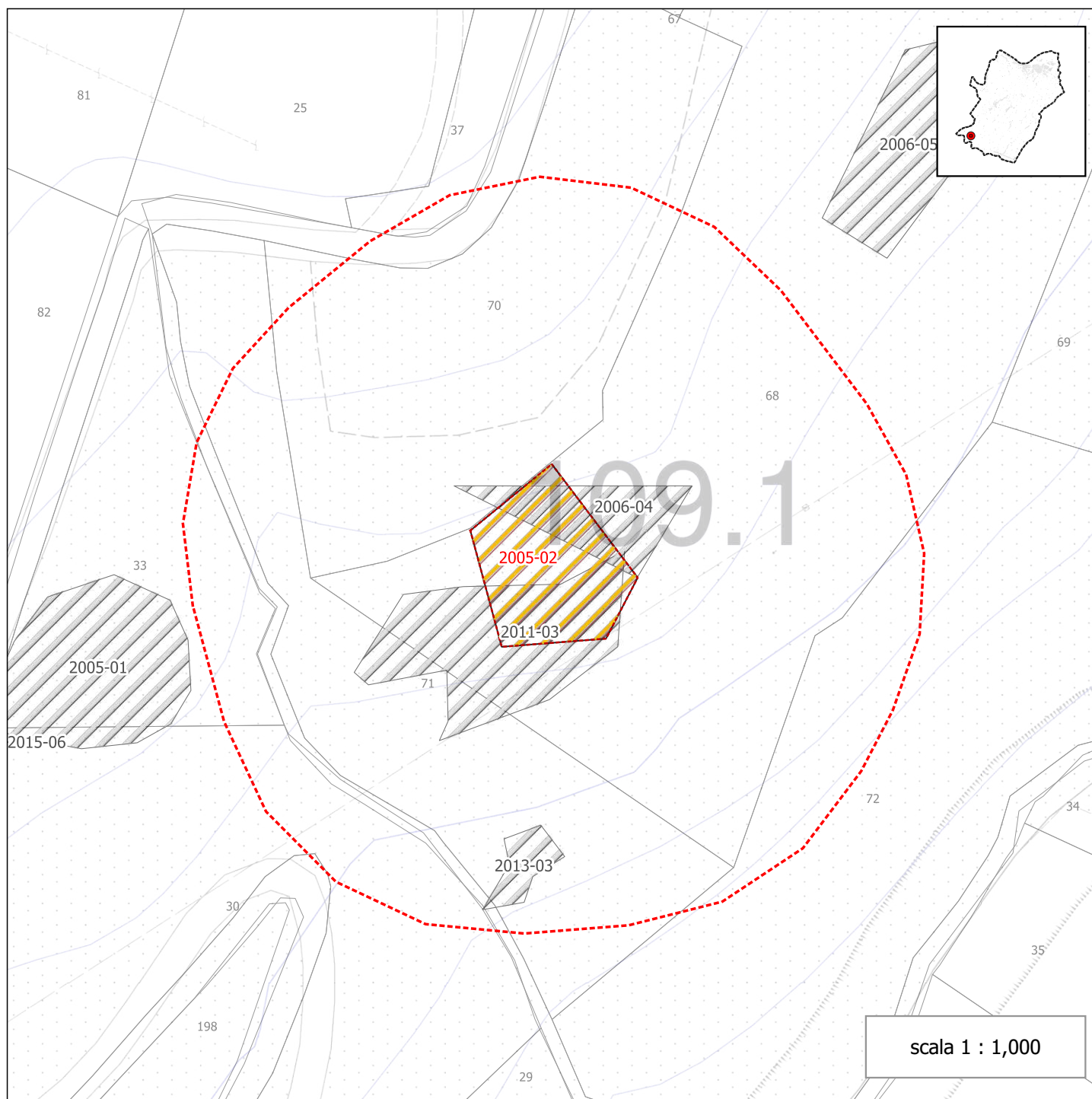
DATA

04/06/2005

RIFERIMENTI CATASTALI  
all'anno dell'evento

Foglio: 42 - Particella: 31

# CATASTO DELLE AREE PERCORSE DAL FUOCO AGGIORNAMENTO 2022



## LEGENDA

- Area percorsa dal fuoco
- Fascia entro 50m
- Particelle catastali al 30-07-2021
- Confine comunale
- Area percorsa dal fuoco fuori scheda

## NUMERO

2005-02

## LOCALITA'

Piandaccoli

## DATA

29/05/2005

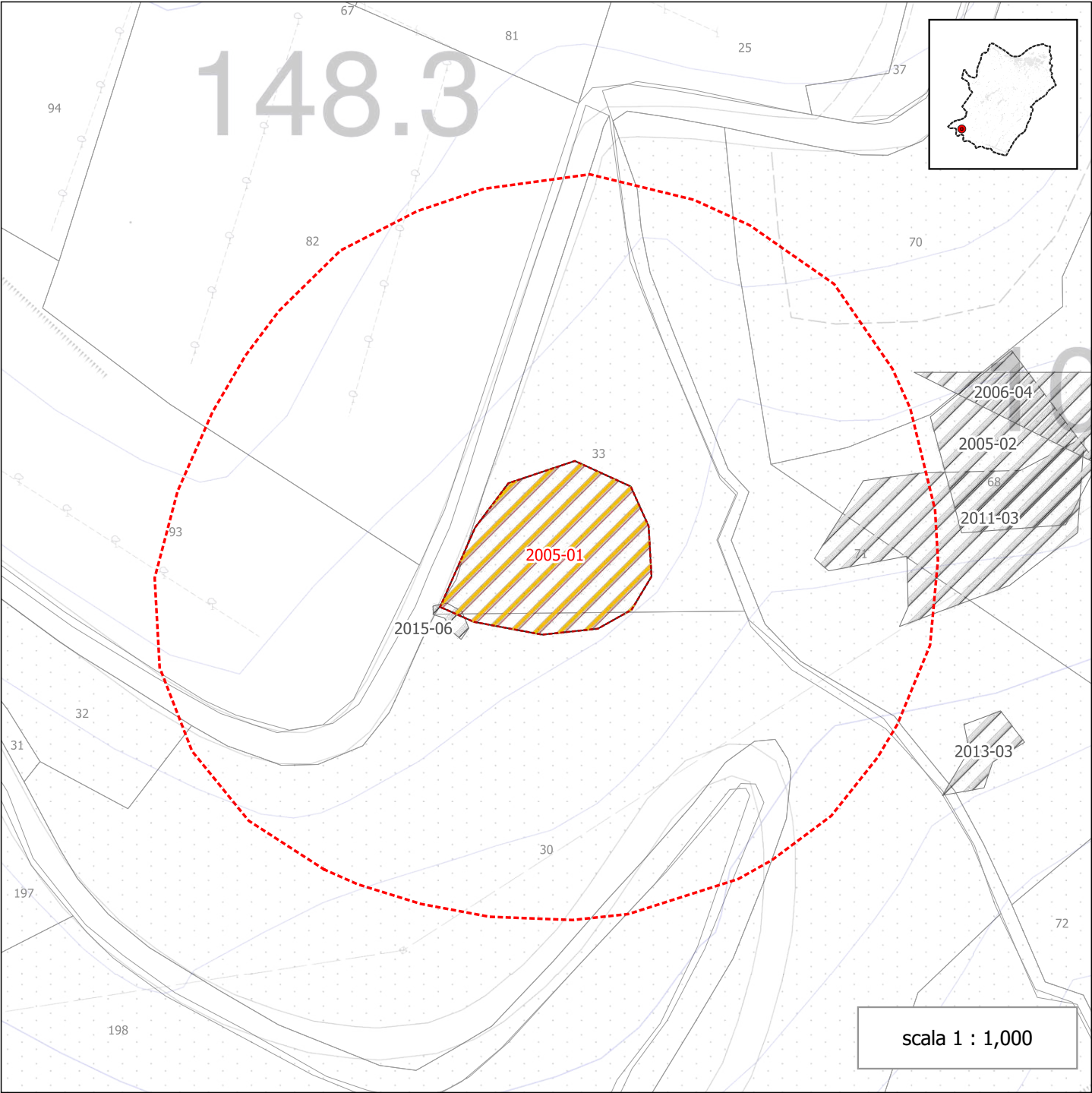
## RIFERIMENTI CATASTALI all'anno dell'evento

Foglio: 33 - Particella: 68






scala 1 : 1,000



CATASTO DELLE AREE PERCORSE DAL FUOCO  
AGGIORNAMENTO 2022



LEGENDA

-  Area percorsa dal fuoco
-  Fascia entro 50m
-  Particelle catastali al 30-07-2021
-  Confine comunale
-  Area percorsa dal fuoco fuori scheda

NUMERO

2005-01

LOCALITA'

Piandaccoli

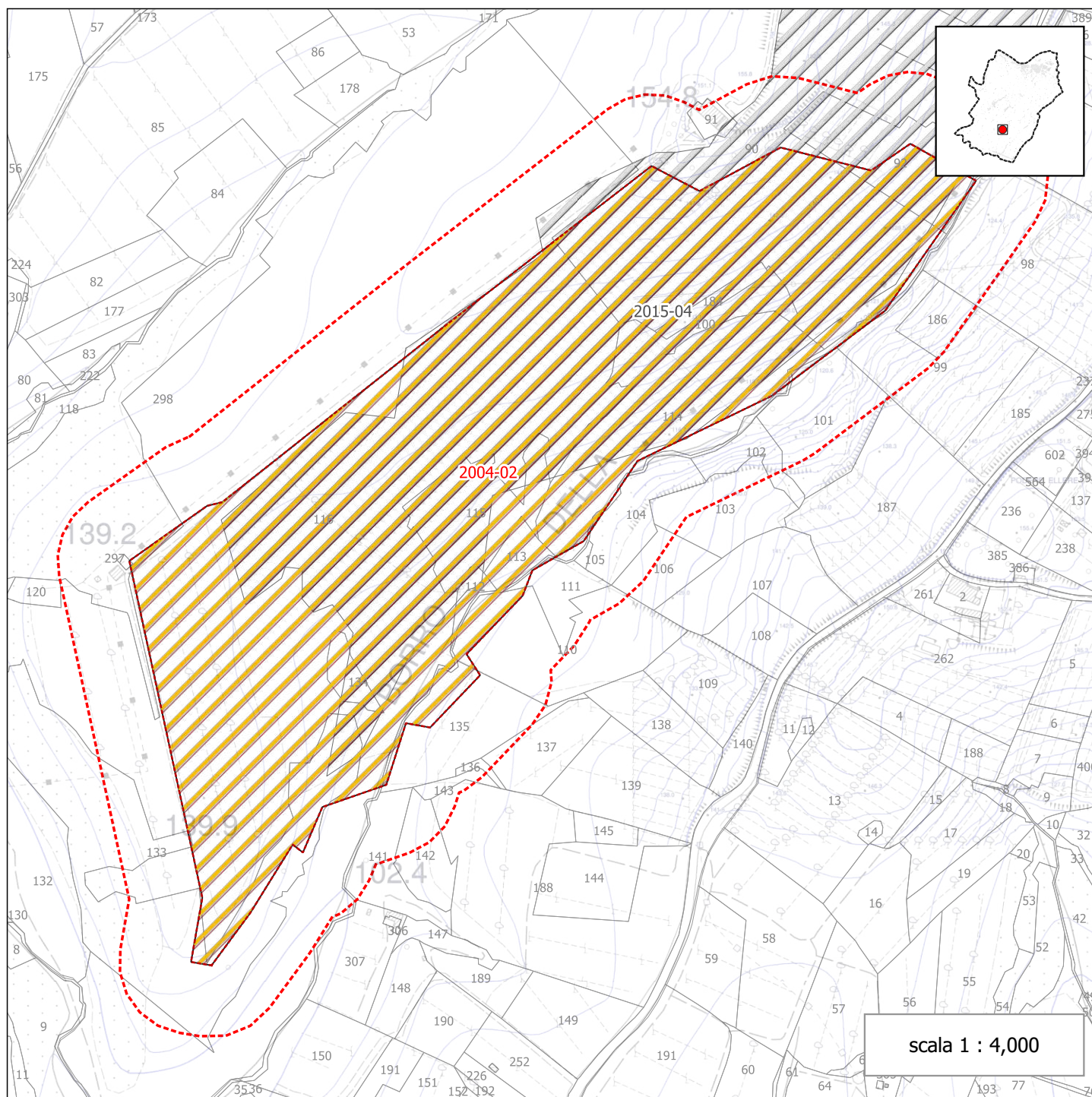
DATA

30/01/2005






RIFERIMENTI CATASTALI  
all'anno dell'evento

Foglio: 38 - Particella: 33  
Foglio: 38 - Particella: 30  
Foglio: 38 - Particella: STRADE

# CATASTO DELLE AREE PERCORSO DAL FUOCO AGGIORNAMENTO 2022



## LEGENDA

-  Area percorsa dal fuoco
-  Fascia entro 50m
-  Particelle catastali al 30-07-2021
-  Confine comunale
-  Area percorsa dal fuoco fuori scheda

## NUMERO

2004-02

## LOCALITA'

La Luna

## DATA

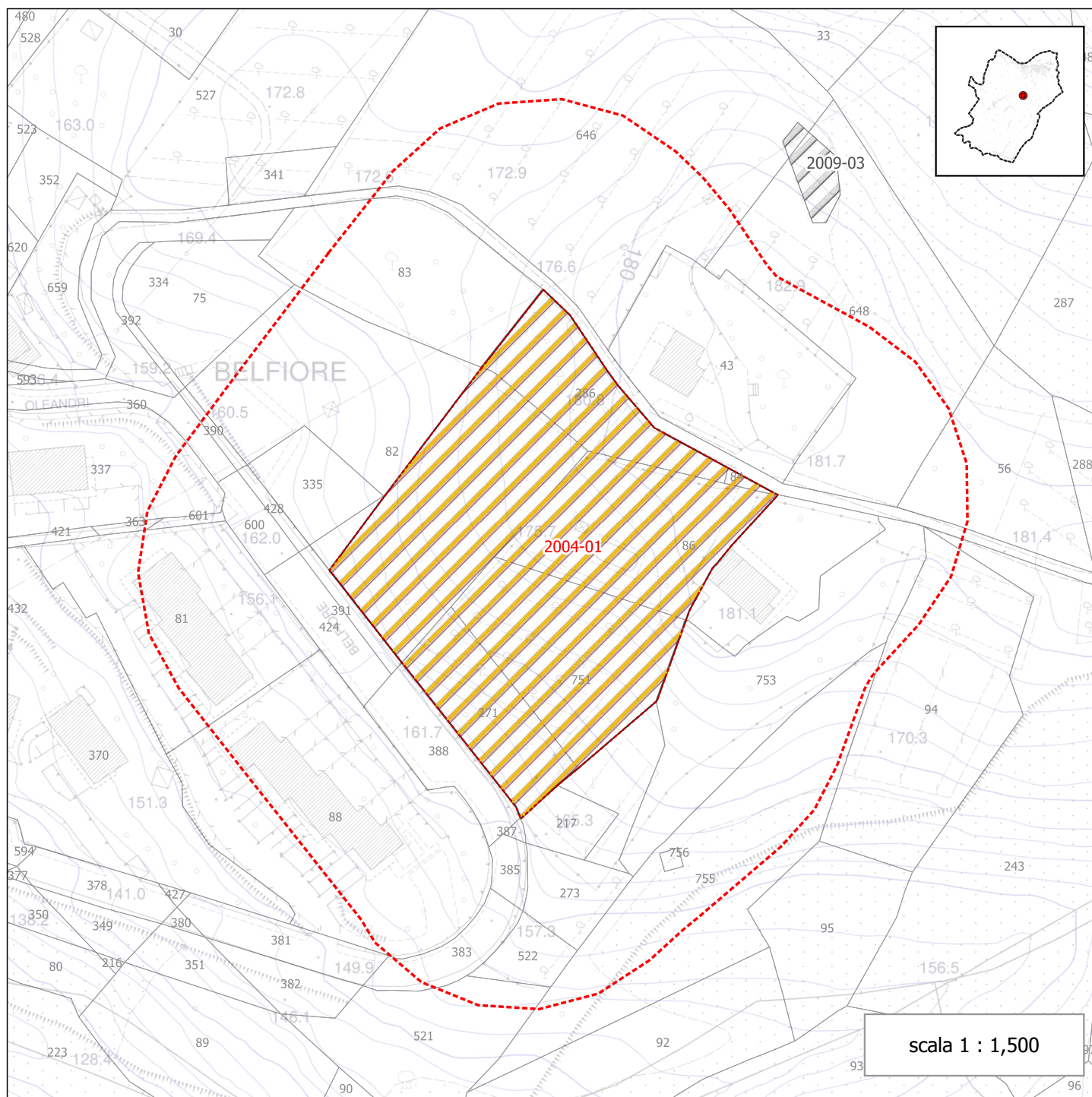
27/07/2004

## RIFERIMENTI CATASTALI all'anno dell'evento






Foglio: 35 - Particella: 116  
 Foglio: 35 - Particella: 90  
 Foglio: 35 - Particella: 114  
 Foglio: 35 - Particella: 115  
 Foglio: 35 - Particella: 133  
 Foglio: 35 - Particella: 100  
 Foglio: 35 - Particella: 92  
 Foglio: 35 - Particella: 113  
 Foglio: 35 - Particella: 135  
 Foglio: 35 - Particella: 110  
 Foglio: 35 - Particella: 134  
 Foglio: 35 - Particella: 184  
 Foglio: 35 - Particella: ACQUE  
 Foglio: 35 - Particella: 112  
 Foglio: 35 - Particella: 298  
 Foglio: 35 - Particella: 111  
 Foglio: 35 - Particella: 101  
 Foglio: 35 - Particella: 104  
 Foglio: 35 - Particella: 93  
 Foglio: 35 - Particella: 99  
 Foglio: 35 - Particella: 297  
 Foglio: 35 - Particella: 98



# CATASTO DELLE AREE PERCORSE DAL FUOCO AGGIORNAMENTO 2022



## LEGENDA

-  Area percorsa dal fuoco
-  Fascia entro 50m
-  Particelle catastali al 30-07-2021
-  Confine comunale
-  Area percorsa dal fuoco fuori scheda

## NUMERO

2004-01

## LOCALITA'

Belfiore

## DATA

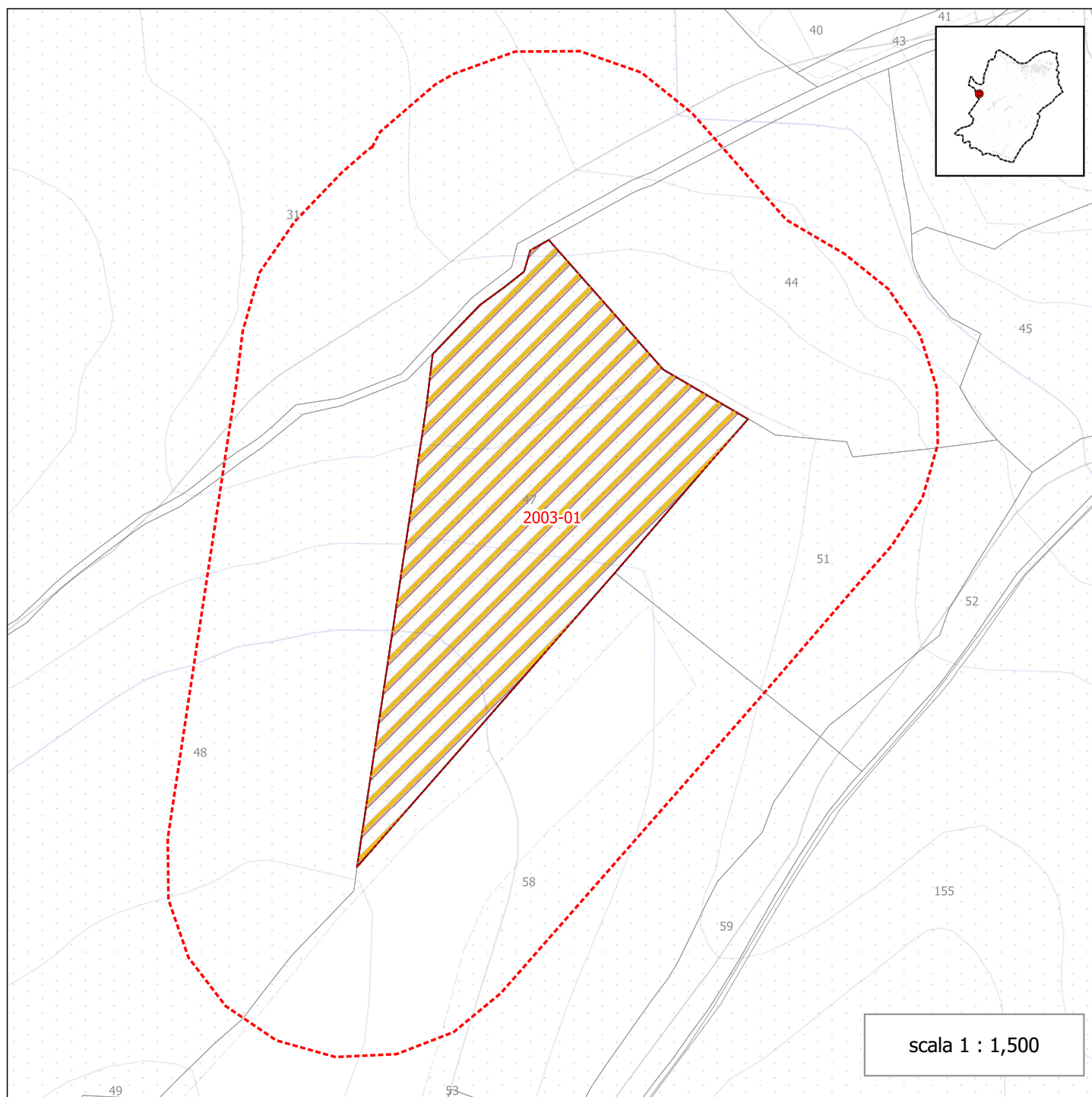
10/07/2004

## RIFERIMENTI CATASTALI all'anno dell'evento






Foglio: 21 - Particella: 82  
 Foglio: 21 - Particella: 751  
 Foglio: 21 - Particella: 86  
 Foglio: 21 - Particella: 286  
 Foglio: 21 - Particella: 271  
 Foglio: 21 - Particella: 84  
 Foglio: 21 - Particella: STRADE  
 Foglio: 21 - Particella: 753  
 Foglio: 21 - Particella: 83  
 Foglio: 21 - Particella: 388  
 Foglio: 21 - Particella: 335



# CATASTO DELLE AREE PERCORSE DAL FUOCO AGGIORNAMENTO 2022



## LEGENDA

-  Area percorsa dal fuoco
-  Fascia entro 50m
-  Particelle catastali al 30-07-2021
-  Confine comunale
-  Area percorsa dal fuoco fuori scheda

## NUMERO

2003-01

## LOCALITA'

Via di Novoli - Malmantile

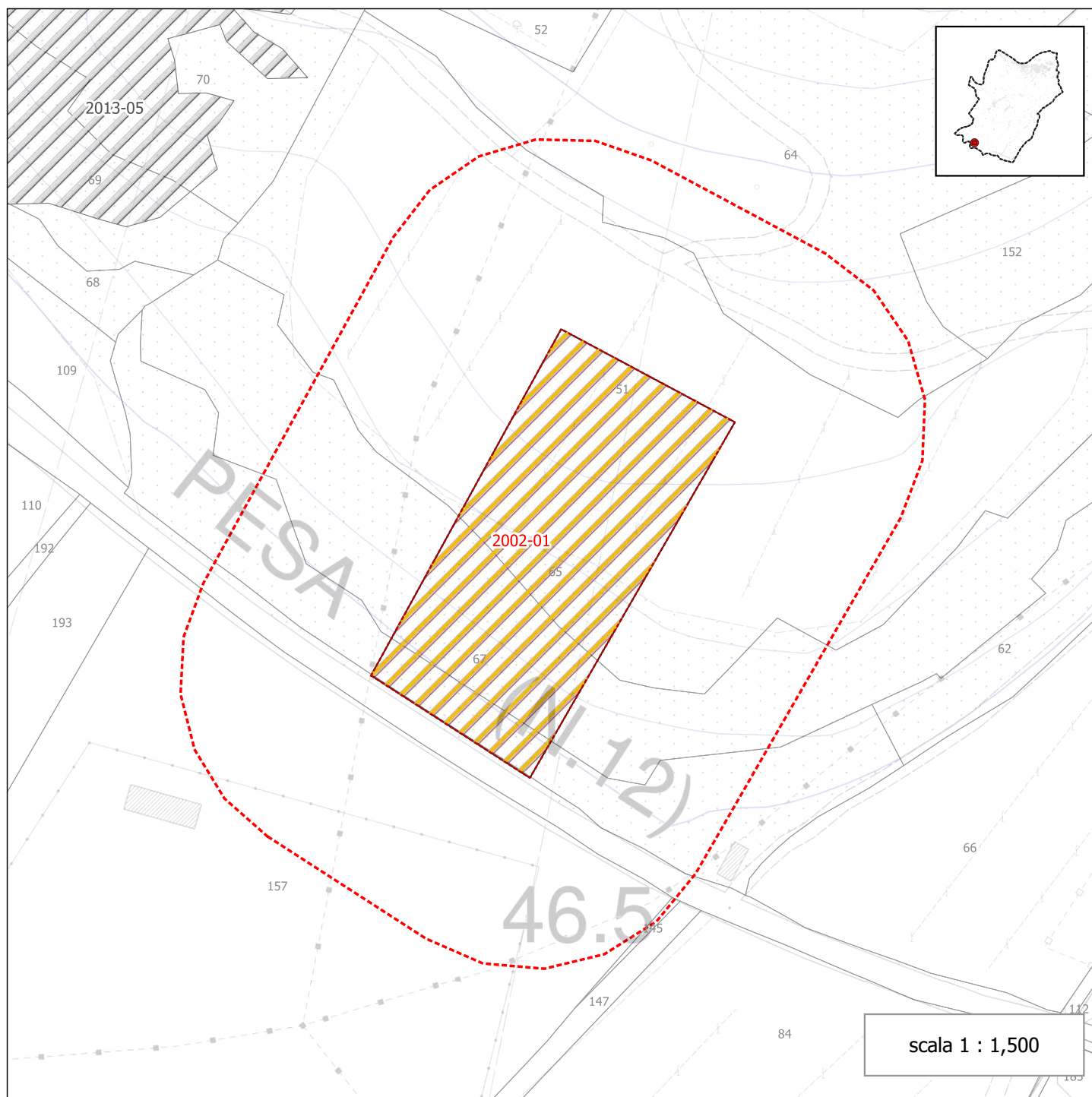
## DATA

26/09/2003






## RIFERIMENTI CATASTALI all'anno dell'evento

Foglio: 10 - Particella: 47  
Foglio: 10 - Particella: 48  
Foglio: 10 - Particella: ACQUE

# CATASTO DELLE AREE PERCORSE DAL FUOCO AGGIORNAMENTO 2022



## LEGENDA

-  Area percorsa dal fuoco
-  Fascia entro 50m
-  Particelle catastali al 30-07-2021
-  Confine comunale
-  Area percorsa dal fuoco fuori scheda

## NUMERO

2002-01

## LOCALITA'

San Ippolito - Le Topole

## DATA

10/07/2002

## RIFERIMENTI CATASTALI all'anno dell'evento

Foglio: 38 - Particella: 51  
Foglio: 38 - Particella: 65  
Foglio: 38 - Particella: 67  
Foglio: 38 - Particella: STRADE